



KAUNO MIESTO
BENDRASIS PLANAS
ESAMOS BŪKLĖS ANALIZĖ

MIESTO APLINKA, II TOMAS
DALIS - E: NEKILNOJAMASIS KULTŪROS PAVELDAS

BENDROJO PLANAVIMO ORGANIZATORIUS

**KAUNO MIESTO SAVIVALDYBĖS
ADMINISTRACIJOS DIREKTORIUS**









BENDROJO PLANO RENGĖJAS

KAUNO ŠĮ "KAUNO PLANAS"

DALIES RENGĖJAS

.UAB „LYDERIO GRUPĖ“

KAUNAS, 2011

**KAUNO MIESTO BENDROJO PLANO NEKILNOJAMOJO
KULTŪROS PAVELDO DALIES RENGĖJAI:****PROJEKTO VADOVAS:**PV (A 771) ALDONA TATARIŪNIENĖ **PROJEKTO DALIES VADOVAS:**PDV (A 1164) LIUCIJUS DRINGELIS **RENGĖJAI:**ARCH. (A 1397) EVALDAS RAMANAUSKAS – rekreacija, turizmas, kraštovaizdis
ARCH. GIEDRĖ GUDZINEVIČIŪTĖ – gamtinė aplinka, saugomos teritorijos, kraštovaizdis ARCH. (A 1498) NIJOLĖ STEPONAITYTĖ – nekilnojamas kultūros paveldas ARCH. KĘSTUTIS ZALECKIS – urbanistinio potencialo vertinimas ARCH. JŪRATĖ KAMIČAITYTĖ-VIRBAŠIENĖ – urbanistinio potencialo vertinimas ARCH. (A 1160) JELIZAVIETA KARASIOVA – rekreacija, turizmas INŽ. (21898) ANTANAS BURKUS – gamtinė aplinka ARCH. JUSTINA MAČIUKĖNAITĖ – (techninis apipavidalinimas) TECHN. REGINA KANIENĖ – (techninis apipavidalinimas) 

TURINYS

1. KAUNO MIESTO ISTORINĖS URBANISTINĖS RAIDOS APŽVALGA.....	4
1.1. LIETUVOS DIDŽIOSIOS KUNIGAİKŠTYSTĖS LAIKOTARPIS (XIII A. – 1795 M.)	4
1.2. CARIZMO LAIKOTARPIS (1795 – 1918 M.).....	5
1.3. NEPRIKLAUSOMOS LIETUVOS LAIKOTARPIS (1918 – 1940 M.)	6
1.4. SOVIETMEČIO LAIKOTARPIS (1940 -1990 M.).....	7
1.5. LAIKOTARPIS PO NEPRIKLAUSOMYBĖS ATKŪRIMO	8
2. PLANUOJAMOS TERITORIJOS NEKILNOJAMOJO KULTŪROS PAVELDO BŪKLĖ.....	9
2.1. KAUNO MIESTO TERITORIJOS NEKILNOJAMOJO KULTŪROS PAVELDO BŪKLĖS ANALIZĖ, PROBLEMAS IR TENDENCIJOS	9
2.2. KULTŪROS PAVELDO VERTINIMAS KAUNO MIESTO GRETIMOSE TERITORIJOSE	28
IŠVADOS	45

GRAFINĖ DALIS

1. Nekilnojamas kultūros paveldas M 1 : 25 000
2. Nekilnojamas kultūros paveldas (Senamiestis) M 1 : 2500
3. Nekilnojamas kultūros paveldas (Naujamiestis) M 1 : 2500

1. KAUNO MIESTO ISTORINĖS URBANISTINĖS RAIDOS APŽVALGA

1.1. Lietuvos Didžiosios kunigaikštystės laikotarpis (XIII a. – 1795 m.)

Kaunas kūrėsi labai patogioje strateginiu ir ūkiniu atžvilgiu vietovėje, kurioje telkėsi daug piliakalnių ir įtvirtintų gyvenviečių. Archeologiniai tyrimai rodo, kad be ankstyvųjų laikų stovyklų, seniausia gyvenvietė Nemuno ir Neries santakoje atsiradusi I m.e.tūkstantmečio viduryje į rytus nuo Neries brastos, buvusios kelyje iš rytų į Žemaitiją. Ši gyvenvietė ir tapo miesto užuomazga, joje XIV a. viduryje pastatyta mūrinė pilis. Gyvenvietė persikėlė į kitą vietą, šalia pilies. Tyrinėtojų nuomone, tai galėjo būti arba santaka, arba teritorija prie Neries į šiaurę nuo pilies. Kauno pilis XIV-XV a. sudarė svarbią pilių grandinės palei Nemuną dalį. 1362 m. pilis buvo sugriauta, vėliau atstatyta.

Kryžiuočių kronikose Kauno gyvenvietė pirmą kartą paminėta 1361 m. Manoma, kad dėl nuolatinių puldinėjimų, ji į miestą neišaugo. Miestas pradėjo kurtis tik XIV-XV a. sandūroje. Labiausiai tikėtina, kad pradinė miesto teritorija buvo į pietus nuo pilies, Nemuno pakrantėje, prie uosto ir kelio į Vilnių.

Dar prieš 1408 m. Vytautas Kaunui suteikė Magdeburgo teises. Po Žalgirio mūšio, sumenko jo, kaip karinės tvirtovės vaidmuo, tačiau pasibaigus puldinėjimams, miesto augimui sąlygos buvo palankios. Kaunas tapo vienu svarbiausių Lietuvos Didžiosios kunigaikštystės prekybos su Vakarų Europa centrų. Čia įsikūrė muitinė, didėjo uosto vaidmuo. Manoma, kad tuometinis miestas buvo aptvertas ir negalėjo užimti didelio ploto, o užstatytas galėjo būti gana tankiai, kaip ir kiti to meto miestai. Prie Neries buvo pilis, šalia jos - karaliaus dvaras, kuris tęsėsi nuo upės maždaug iki dabartinių Raguvos ir M.Valančiaus gatvių. Pietuose miestas glaudėsi prie Nemuno, rytuose tęsėsi iki dabartinės M.Daukšos gatvės.

Pradinis Kauno planas tikriausiai buvo radialinis ir gerai atitiko gamtinę situaciją. Plano griaučius sudarė anksčiau buvę keliai, kurie ir tapo pagrindinėmis miesto gatvėmis. XV a. miestas tikriausiai išplito už gynybinės aptvaros. Šalia Vilniaus kelio (dabartinių J.Gruodžio ir D.Poškos gatvių rajone) buvo įsikūrusi totorių gyvenvietė, prie Nemuno – vokiečių pirkliai. XV a. pabaigoje miestas plėtėsi į šiaurę ir rytus. Kadangi miesto teritoriją ribojo upės ir statūs slėnio šlaitai, miestas daugiausia plėtėsi į rytus. Tankiausias užstatymas buvo miesto centrinėje dalyje, kraštuose – retas. Iki tol miestas augo savaimingai, 1540 m. buvo išmatuotas, po didelio 1537 m. gaisro, taigi buvo lengviau miestą iš esmės pertvarkyti. Nutarta miestą rekonstruoti pagal Vakarų ir Vidurio Europoje paplitusį stačiakampį planą. Plano pagrindą sudarė stačiakampė aikštė, aplink ją išdėstyti stačiakampiai kvartalai. ir iš aikštės kampų ėjusios gatvės. Pagrindinėmis gatvėmis tapo ištiesintos senosios Vilniaus, Panerių, Panemunės ir nauja Muitinės gatvė. Taigi XVI a. Kaunas buvo išplėstas pagal pažangiausius to meto urbanistikos principus, jo naujasis centras suformuotas kaip vieningos kompozicijos ansamblis.

XVII a. viduryje miestas smarkiai pasistūmėjo į rytus, pasiekė dabartinio Miesto sodo teritoriją. Rytinėje miesto dalyje užstatymas koncentravosi daugiausia apie Didžiąją Vilniaus, ir Totorių gatves.

Nuo XVII a. pradžios vis labiau ryškėjo linijinio plano Aleksoto priemiestis, susidaręs apie XVI a. pabaigą kairiajame Nemuno krante, prie laivų statyklos. Per šį priemiestį ėjo svarbus kelias į Užnemunę. Ryšys su priemiesčiais buvo keltai.

XVII a. pirmojoje pusėje Kaunas tapo turtingų pirklių ir amatininkų miestu. Jame gyveno apie 15 tūkst. žmonių. Tačiau tolesnį didėjimą sustabdė prieš pat 1655-1660 m. karą įvykęs gaisras. 1655 m. užimtas rusų kariuomenės miestas buvo sudegintas ir sugriautas. Atstatymas vyko lėtai, miesto centre kai kur pakeista plano struktūra. Miestui atsigausti trukdė potvyniai, kurie ypač plovė šiaurinį pakraštį. Paties miesto teritorija nedidėjo, tačiau augo senieji priemiesčiai, tuoj po karo, už Neries, prie kelio į Žemaitiją, ėmė formotis Radvilų mielis Vilijampolė. Jonušo Radvilos iniciatyva jame 1663 m. pagal stačiakampį planą buvo išmatuota turgaus aikštė, gatvės ir sklypai. 1682 m. uždraudus Kaune kurtis žydams, jie kėlėsi į Vilijampolę.

XVII a. septintajame dešimtmetyje rytiniame miesto pakraštyje sustiprinta buvusi iš mūro ir medžio pastatyta siena. Kai kur supilti žemių pylimai. Už miesto, tarp kalno ir Nemuno ir Girstupio žiočių buvusiam Kaunakiemio kaime prie Šv. Kryžiaus bažnyčios formavosi Karmelitų priemiestis.

XVIII a. Kaunas neaugo, jo teritorija nesiplėtė, planas beveik nesikeitė. XVIII a. trečiajame – ketvirtajame dešimtmėčiuose mieste buvo tik 22 mūriniai namai(aplink aikštę, Muitinės g. pradžioje, pavieniuose kitų gatvių sklypuose. XVIII a. pabaigoje Kauno miesto teritorija liko apribota XVII a. gynybine siena. Į rytus plytėjo žemės ūkio naudmenų plotai, kiek toliau buvo Karmelitų vienuolynas ir Kaunakiemio

kaimas, šiaurės vakaruose, kitapus Neries – Vilijampolės priemiestis, pietuose – Aleksotas. 1790 metais mieste buvo 301 sodyba, bet tik 24 mūriniai namai.

1.2. Carizmo laikotarpis (1795 – 1918 m.)

Po trečiojo Lietuvos-Lenkijos padalijimo ūkinis gyvenimas vėl pablogėjo: Užnemunę prijungus prie Prūsijos, sumažėjo miesto įtakos zona, jis neteko kai kurių valdų. 1812 M. Kaunas nukentėjo nuo Napoleono armijos.

1821 m. matininko G. Veligorodovo parengtame plane nesiskaityta su sklypais, taikytasi tik prie gatvių. 1837-1843 M. Kauno plano (matininkas F. Paškovskis), nuo XVIII a. pabaigos teritorija nebuvo padidėjusi, gatvių tinklas menkai pasikeitęs, tik naujoje vietoje praveistas kelias į Ukmergę.

1843 m. Kaunas tapo gubernijos centru. 1847 m. patvirtintas jo plėtotės projektas. Planuotoji 432 ha teritorija apėmė senąją miesto dalį su buvusiu totorių priemiesčiu ir beveik tuščią teritoriją į rytus tarp Nemuno ir šlaitų, vos ne iki Girstupio žiočių. Vilijampolė ir Aleksotas nebuvo prijungti prie miesto ir neplanuoti. Miestui skirta teritorija suplanuota pagal vadinamus „rusų miestų“ principus – stačiakampis, greičiausiai pagal Odesos pavyzdį gatvių tinklas, trys šachmatiškai išdėstytos aikštės ir visoje kompozicijoje dominavusi platesnė gatvė. Naująją miesto dalį sudarė 411 sklypų, ji pavadinta „Naujuoju planu“.

1848 m. pradėta sklypus žymėti natūroje, iki 1854 m. nutiestos pagrindinės gatvės. Miestas sparčiai pradėjo augti dėl Krymo karo, uždarius Rusijos uostus pagyvėjo judėjimas per Kauną į Prūsiją. 1857 m. mieste buvo 21 tūkst. gyventojų, 11 gatvių ir 170 namų. Bet Naujamiestis dar neturėjo miesto centrui būdingo vaizdo, teritorija buvo užstatyta ekstensyviai. Nuo 1861 m. leista statyti namus abipus Ukmergės plento, plėtėsi nelegali statyba į šiaurę nuo Senamiesčio, Benediktinių vienuolyno jurisdikcijoje. Intensyvi statyba vyko priemiesčiuose, ypač Vilijampolėje, kuri jau 1869 m. užėmė visą plotą nuo Neries iki šlaitų ir toliau plėtėsi palei Ukmergės ir Jurbarko kelius. 1861-1862 m. nutiesus geležinkelį į rytus nuo Naujamiesčio, tarp jo ir Naujamiesčio ėmė dygti dirbtuvės, sandėliai, namai geležinkelininkams. Tada pastatytas tunelis, geležinkelio tiltas per Nemuną.

1869 m. Kaune, be priemiesčių, buvo 31,3 tūkst. gyventojų ir 2696 pastatai, 640 jų mūriniai, 37 fabrikai ir gamyklos. 1871 m. patvirtintas naujas miesto plano projektas. Planuotoji teritorija aprėpė 524 ha. Prie jos prijungtas Karmelitų priemiestis šalia Šv. Kryžiaus bažnyčios. Šiaurės pusėje miesto riba ėjo dabartine Žemaičių gatve. Ažuolų kalne suplanuoti gyvenamieji kvartalai ir keturkampė turgaus aikštė. Centru tada laikyta turgaus aikščių ir jas jungusių gatvių sistema. Senamiestyje buvo keturios aikštės, jų tarpe reprezentacinė – Rotušės aikštė. Naujamiestyje buvo trys aikštės, Karmelitų priemiestyje - viena.

Nors Šančiai nepriklausė Kaunui, Žemieji Šančiai sparčiai didėjo, XIX a. pabaigoje ten įkurtos pramonės įmonės. Priartėjo Aukštosios Panemunės miestelis, kelias iš jo į geležinkelio stotį ėjo per Šančius. Kūrėsi padrika gyvenvietė į rytus nuo Ukmergės plento, priemiesčiu tapo Petrašiūnai.

Didelės reikšmės turėjo tai, kad Kaunas 1879 m. buvo paskelbtas I klasės Rusijos karine tvirtove. Jam imta taikyti specialius nuostatus, uždrausta statyti aukštesnius negu 2 a. naujus namus. Tai iš dalies nulėmė jo provincialų vaizdą. 1882 m. pradėta fortų, baterijų, įtvirtinimų statyba, nutiesti keliai tvirtovės reikmėms, jie turėjo didelės reikšmės tolesnei miesto raidai. Naujamiestyje pastatyta dviaukščių mūrinių pastatų, kuriuose įsikūrė karinės įstaigos. 1895 m. pradėtas statyti didžiausias Naujamiesčio pastatas – Igulos soboras.

Su tvirtove susijusios statybos vyko priemiesčiuose – Žemuosiuose Šančiuose, Fredoje, Aukštojoje Panemunėje. XIX a. pabaigoje pradėtas tiesti siaurasis tvirtovės geležinkelis, pradėjo kursuoti arklių tramvajus „konkė“. 1897 m. mieste buvo 86,5 tūkst. gyventojų. Nors tvirtovės taisyklės buvo nepalankios miesto augimui, statybų Kaune daugėjo, didėjo pastatų koncentracija Naujamiestyje ir pramoniniuose priemiesčiuose. Nors patatų aukštis buvo ribojamas, išaugo ir didesnių pastatų.

Iki Pirmojo pasaulinio karo Naujamiestyje jau buvo visos trys 1847 m. plane numatytos aikštės, pradėta formuoti aikštė prie geležinkelio stoties. Kaunas tapo ne tik Rusijos karine tvirtove, bet ir komunikacijų mazgas bei pramonės centras. 1914 m. mieste gyveno 96,9 tūkst. žmonių, be priemiesčių buvo 1584 pastatai.

Pirmojo pasaulinio karo metu, 1915 m. rugpjūtį Kauno tvirtovė buvo užimta. 1917 m. parengta Kauno projekto schema (inž. L. Veisas), tačiau okupacijos sąlygomis ji negalėjo būti įgyvendinta, nes 1918 m. Kaune gyveno tik 18 tūkst. žmonių, ūkinė veikla buvo sustojusi. Vokiečiai Kaune įkūrė karinį aerodromą, uostą.

1.3. Nepriklausomos Lietuvos laikotarpis (1918 – 1940 m.)

1920 m. Lenkijai užgrobus Vilniaus kraštą, Kaunas tapo nepriklausomos Lietuvos laikinąja sostine. Tai buvo stimulas miestui sparčiai augti. 1919 m. prijungti priemiesčiai: Vilijampolė, Žemieji Šančiai, dalis Aleksoto ir Žaliakalnio. Miesto teritorija padidėjo iki 1667 ha. Kūrėsi valstybės administracija, buvo steigiamos kultūrinės, komercinės įstaigos, pramonės ir prekybos įmonės.

Statybos mieste sparčiau pajudėjo 1923 m, tada mieste jau buvo 84 tūkst. gyventojų. Atsirado poreikis reguliuoti statybą, planingiau formuoti iki tol savaimingai plitusių priemiesčius. 1923 m. buvo parengta ir patvirtinta Kauno miesto vystymo schema (danų inžinierius M. Frandsenas ir inžinierius A. Jokimas), kuri apėmė Senamiestį, Naujamiestį, Žaliakalnį, Aukštuosius ir Žemuosius Šančius, Aleksotą, Aukštąją Fredą, dalį Vilijampolės. Schemoje dirbtinokai geometrizuotomis formomis atsispindėjo to meto Vakarų Europos urbanistinės tendencijos. Kai kur, ypač Ž.Šančiuose, mažai paisyta buvusio gatvių tinklo. Siūlyta kurti lokalų centrų sistemą. Į projektuojamų gatvių tinklą buvo įjungti tarp tvirtovės fortų, baterijų ir įtvirtinimų nutiesti keliai. Kai kurie jų netrukus tapo svarbiomis miesto gatvėmis, pvz. Tvirtovės alėja ir kai kurios kitos. 1921-1923 m. parengta Aukštosios Panemunės vasarvietės schema (archit. E. Pejeris), 1923-1924 m. – Žaliakalnio (J. Salenėkas), 1924 m. – Vilijampolės (F. Vizbaras ir A. Jokimas) gatvių tinklo schemas.

Kadangi 1923 m. schema neturėjo geodezinio pagrindo, jos įgyvendinimas buvo mažai realus. Tuščios teritorijos planingiau galėjo būti užstatomos tik valstybinėse žemėse: formavosi teritorijos prie Vydūno alėjos, Minties ir Gėlių ratų, Perkūno alėjos ir kt. Kai kurios miesto vietose savininkai patys tiesė gatves pagal savo poreikius. Kad nors kiek planingiau būtų statoma Aleksote ir Vilijampolėje, 1928-1929 m. sudaryti šių miesto dalių projektai (inžin. E. Frykas).

Naujai įsisavinamose teritorijos dauguma pastatų buvo mediniai. Trečiojo dešimtmečio viduryje jau daugiau statyta Naujamiestyje, kur formavosi centras. Čia buvo statomi daugiabučiai namai ir visuomeniniai pastatai. Daugelis jų turėjo nemažos reikšmės Naujamiesčio vaizdui: Seimo ir teisingumo rūmai, Lietuvos bankas, Kooperacijos rūmai, spaustuvė, vėliau Universiteto rūmai, gyvenamieji namai miesto centre. Išryškėjo centro administracinė, komercinė ir kultūrinė funkcija. Parduotuvė ir komerciniai pastatai buvo koncentruojami Laisvės alėjoje, administraciniai ir kultūriniai – K. Donelaičio gatvėje, apie Vienybės aikštę. Išryškėjo Vytauto prospektas. Padaugėjo statybų Senamiestyje: iki 1940 m. pastatyta arba rekonstruota apie 30 % pastatų, jų tarpe Jėzuitų kolegija, Arkivyskupo rūmai ir kt. Dėl to Senamiesčio architektūra prarado kai kuriuos savitus bruožus.

Tuo metu atskiras miesto dalis sujungė perstatyti arba nauji tiltai.

1931-1933 m. miesto ribos buvo dar išplėtos, prijungti kai kurie tolimesnieji priemiesčiai – Aukštoji Panemunė, Aleksoto, Vilijampolės, Žaliakalnio pakraščiai. Miesto teritorija padidėjo iki 3983 ha, planas tapo dar sudėtingesnis. 1932 m. įsaku dėl statybų zonų nustatyta, kad centre negali būti žemesnių kaip dviejų, o centrinėse gatvėse – trijų aukštų pastatų.

1931 m. statybos Kaune pasiekė kulminaciją – pastatyta 1415 statinių. Intensyviai statyta visose miesto dalyse. Tankėjo priemiesčių užstatymas. Ypač daug buvo statoma Naujamiestyje ir Žaliakalnyje. Žemutinę miesto dalį su Žaliakalniu ir Linksmadvariu sujungė funikulieriai (1932 ir 1935 m.).

Naujamiestyje statyta, nekeičiant jau anksčiau susidariusių kvartalų konfiguracijos. Tankėjant užstatymui, dar labiau buvo pabrėžtas stačiakampis išplanavimas. Iki 1940 m. Naujamiestyje iškilo nemažai savitų, gana didelių tūrių pastatų: Centrinis paštas, Žemės ūkio rūmai, Žemės bankas, Vytauto Didžiojo muziejus, Karininkų ramovė, Prekybos, pramonės ir amatų „Pienocentro“. Taupomųjų kasų, Medicinos fakulteto, Darbo rūmai, daugiabučiai namai įvairiose gatvėse. Tačiau vienintele aukštumine dominante liko Igulos soboras.

Žaliakalnyje statyta daug sodybinių namų, ypač jo pietvakarinėje dalyje, prie Perkūno, Vydūno alėjų, Minties, Gėlių ratų ir t.t. Šioje teritorijoje pastatyta visuomeninių pastatų: Kūno kultūros rūmai, Klinikinės ligoninės kompleksas, Universiteto tyrimų laboratorija, Aukštesnioji technikos mokykla ir kt. Didžiausią reikšmę ne tik Žaliakalnio, bet ir viso miesto vaizdui turėjo netoli šlaito 1940 m. pastatyta (tada neužbaigta) Prisikėlimo bažnyčia, kuri tapo viena svarbiausių miesto panoramos dominančių.

1.4. Sovietmečio laikotarpis (1940 -1990 m.)

Iki 1940 m. Kaune buvo per 168 tūkst. gyventojų. 1940-1941 m. parengta miesto gatvių perspektyvinė projektinė schema. Tolesnieji miesto plėtimo darbai sulėtėjo, kai Lietuva atgavo Vilnių, į kurį iš Kauno buvo perkelta sostinė.

Antrojo pasaulinio karo metais statybos sustojo. Pasitraukdama iš Kauno Vokietijos armija susprogdino elektrines, tiltus, geležinkelio tunelį ir stotį, apie 60% pramonės įmonių ir kitus objektus.

1946 m. prie Kauno prijungta: Petrašiūnai, Marvelė, Lampėdžiai, Pažaislis. Iki 1955 m. atstatyta dauguma pramonės įmonių, pastatyta nauja geležinkelio stotis, daugiabučių gyvenamųjų namų kompleksas Pergalės krantinėje (dab. Karaliaus Mindaugo prospektas), pavienių namų.

Pagal 1953 m. Kauno generalinį planą (architektai K.Bučas ir A.Slavinskas) buvo numatyta miestą ugdyti iki 220 tūkst. gyventojų, bet šis skaičius buvo pasiektas jau 1959 metais.

1960 m. pastatyta Kauno hidroelektrinė, patvenkus Nemuną ir suformavus Kauno marias, pasikeitė miesto ir apylinkių kraštovaizdis. Miestas pradėtas plėtoti į šiaurę ir šiaurės rytus.

1961 m. parengtas Senamiesčio rekonstrukcijos projektas (autoriai S.Čerškutė, V.Jurkštas, K.Šešelgis).

Po 1960 m. prasidėjo daugiabučių namų statyba, pagal tipinius (pradžioje pagal sąjunginius, vėliau respublikinius) projektus. 1963-1967 m. pastatyti didesni kompleksai: tarp miesto ir Petrašiūnų prie dab. K.Baršausko g., prie dab. Kovo 11-osios g.(Taikos gyvenamasis rajonas), Vilijampolėje (prie Demokratų g. ir Neries krantinės). Ypač rytų pusėje prarastos naujos magistralinės gatvės, kurios apjungė iki tol buvusias autonomiškas gyvenvietes. Šioje miesto dalyje ėmė ryškėti radialinio žiedinio plano bruožai. Nauji gyvenamieji rajonai ėmė vystytis iki tol padrikai ir ekstensyviai užstatytose teritorijose. Iki 1971 m. buvo statomi tik standartinės architektūros penkių aukštų namai, todėl nauji rajonai miesto vaizdo nepraturtino. Monotoniškame fone išsiskyrė palei V.Jūro g. nuo 1960 m. pradėtas statyti Kauno politechnikos instituto (dab. KTU) miestelis.

Septintajame dešimtmetyje gerokai pakito ir Naujamiestis ir Senamiestis. 1965 m. prie Vienybės aikštės pastačius Pramoninės statybos projektavimo institutą su aukštumine dalimi, Naujamiestyje atsirado dar viena (be Soboro) dominantė.

1969 m. Senamiestis (106 ha teritorija) paskelbtas respublikinės reikšmės archeologijos, istorijos, ir urbanistikos paminklu, tačiau nemažai pastatų jame ne tik restauruoti, bet ir rekonstruoti, paaukštinti, išplėsti. Gerokai pakenkė Senamiesčio šiaurinės dalies panoramai ir erdvinei kompozicijai prie Neries pastatyti „Raudonojo Spalio“ (dab. „Lituanika“) fabriko korpusai, įrengta autobusų stotis.

Miestas tada intensyviai augo: 1970 m. Kaune buvo 306,2 tūkst., o 1978 m. – 364,6 tūkst. gyventojų, todėl buvo plečiama jo teritorija: 1978 m. ji buvo 121,0 kv.km. Pagal 1970 m. generalinį planą (archit. P.Janulis) numatyta, kad iki 1980 m. gyventojų turėjo būti 380 tūkst., beveik visai atsisakyta sodybinių namų statybos. Tuščios teritorijos į šiaurę ir šiaurės rytus nuo centro iki pat šiaurinio aplinkkelio buvo skirtos naujiems gyvenamiems rajonams.

Pradėti statyti daugiabučių namų rajonai – 1963 m. Dainavos (autoriai A.Steponavičius ir G.Miškinienė), 1975 m. - Eigulių ir Kalniečių (autoriai A.Steponavičius, G.Miškinienė, A.Krasilnikova). Čia jau imta statyti ir 9 bei 12 aukštų namus.

Aštuntajame dešimtmetyje nemažai permainų įvyko Naujamiestyje. 1976 m. baigta formuoti Vienybės aikštė. Jos ankstesnė konfigūracija, tūrinė ir erdvinė kompozicija gerokai pasikeitė pastačius Miestų statybos projektavimo institutą ir politinio švietimo namus. Naujamiestyje atsirado stambesnių pastatų ir kompleksų, jų tarpe naujų lokalinių dominančių: „Baltijos“ viešbutis, daugiaaukštis Griunvaldo g.

1977 m. parengtas Kauno centro detalaus išplanavimo projektas (autoriai A.Steponavičius, J.Zagorskas, J.Sodaitis) numatyta Naujamiestyje radikaliai pertvarkyti automobilių eismą, o kitose miesto dalyse (Šančiuose, Vilijampolėje, Žaliakalnyje ir Aleksote) sukurti vietinius šių rajonų centrus. Tokių centrų užuomazgos jau tuo metu buvo – „Gričiupio“, „Girstupio“ prekybos centrai, kiek vėliau atsirado „Vitebsko“ visuomeninis ir prekybos centras. Tuo pačiu pagyventas naujų rajonų architektūrinis vaizdas.

Aštuntajame dešimtmetyje transporto eismui pagerinti Senamiestyje rekonstruotos kai kurios gatvės: paplatinta nuo Šv. Mikalojaus bažnyčios iki M.Valančiaus gatvės tuometinė K.Poželos (dab. Šv. Gertrūdos) gatvė, taip pat Birštono-Gimnazijos gatvė, nutiesta nauja Šauklių gatvė link Vilijampolės tilto, praplatinta Nemuno krantinė. Tokie pakeitimai gerokai pažeidė Senamiesčio planą, tūrinę erdvinę kompoziciją. Pastatyta nesiderinančių su tradicine Senamiesčio architektūra naujų daugiabučių gyvenamųjų namų. Tada pradėtas kompleksinis Senamiesčio regeneravimas. 1977 m. parengtas regeneravimo projektas (autoriai A.Jakučiūnas, V.Jurkštas ir kt.), kartu buvo atliekami tyrimai.

Vilniaus gatvėje sukurta pėsčiųjų zona (autoriai R.Palys ir R.Gudienė).

1982 m. pėsčiųjų zona tapo Laisvės alėja (autoriai A.Paulauskas ir V.Paleckienė). Šiose pėsčiųjų zonose buvo specialiai projektuojamos mažosios architektūros formos.

1983 m. parengtas naujas Kauno miesto generalinis planas (autoriai J.Petrauskas, J.Zagorskas, A.Sprindys). Tais metais pradėtas statyti Šilainių gyvenamasis rajonas į vakarus nuo Vilijampolės. Pagal naują planą miestą numatyta vystyti į pietryčius – Rokų ir Vaišvydavos kryptimi. 1984 m. Kaune buvo 400 tūkst. gyventojų, numatyta stabilizuoti jo didėjimą, nusteigiant naujų pramonės įmonių. 1985 m. baigti statyti Kalniečių ir Eigulių gyvenamieji rajonai.

1.5. Laikotarpis po Nepriklausomybės atkūrimo

2003 m. parengtas naujas Kauno bendrasis planas (autoriai S.Lukošius, G.Šinkūnas, V.Stauskas, G. Daniulaitis, L.Dringelis, J.Bučas ir kt.).

Po 1990 m. mieste sustojo gyvenamoji statyba. Kiek vėliau pastatyta didžiulių prekybos centrų, vienas jų - „Akropolis“ Naujamiesčio teritorijoje, o jo vizualinės apsaugos zonoje, virš Karaliaus Mindaugo prospekto - didžiuliai daugiaaukščiai garažai. Nemuno saloje pastatyta ypač stambaus tūrio Kauno arena. Visi minėti objektai turi didžiulę įtaką Kauno Naujamiesčio panoramai.

Kauno miesto teritorija buvo išplėsta, prie miesto prijungti Romainiai, Tirkiliškiai, dalis Vaišvydavos ir kitos teritorijos.

Po 2006 m. pradėti rengti kai kurių kultūros paveldo objektų specialieji paveldosauginiai planai. Patvirtinti Dariaus ir Girėno aerodromo, Kauno Senamiesčio, Naujamiesčio, Žaliakalnio urbanistiniu požiūriu vertingų teritorijų ir apsaugos zonų ribų specialieji planai. Patvirtintas Pakalniškių piliakalnio ir jo apsaugos zonos paveldotvarkos planas. Rengiami Dariaus ir Girėno aerodromo, Kauno tvirtovės IX, VI fortų, reduto K.Baršausko g., Žaliakalnio I kultūrinio draustinio paveldotvarkos specialieji planai.

Pastaraisiais metais Kauno miesto gyventojų skaičius mažėja. Tačiau labai išsiplėtė Kauno rajono gyvenvietės – Domeikava, Garliava, Raudondvaris, Karmėlava, Ramučiai kurios praktiškai susiliejo su miestu.

2. PLANUOJAMOS TERITORIJOS NEKILNOJAMOJO KULTŪROS PAVELDO BŪKLĖ

2.1. Kauno miesto teritorijos nekilnojamojo kultūros paveldo būklės analizė, problemos ir tendencijos

Rengiant Kauno miesto savivaldybės Bendrąjį planą, nagrinėjamos 2011 m. rugsėjo mėn. LR Nekilnojamųjų kultūros vertybių (NKV) registro duomenimis miesto teritorijoje registruoti 787 nekilnojamo kultūros paveldo objektai. Į šį skaičių neįtraukti registre užfiksuoti kaip pavieniai objektai bažnyčių altoriai, sakyklos, stacijos, statiniuose esanti sienų tapyba, paveikslai, kryžiai, skulptūros ir pan. Pagal dabar galiojančio 2004-08-28 Nekilnojamųjų kultūros vertybių apsaugos įstatymo pakeitimo įstatymo nuostatas NKV registre šie objektai yra perregistruojami kaip kultūros paveldo objektų, kur jie yra nustatyti, vertingosios savybės (priklausiniai). Tvarkant Registrą, Nekilnojamojo kultūros paveldo vertinimo tarybos pastoviai ir nuosekliai tikslinamos kultūros paveldo objektų vertingosios savybės, rengiami jų vertinimo Aktai – jos yra perregistruojamos pagal įstatymo reikalavimus. Dalį objektų LR Vyriausybė skelbia valstybės, o Kauno m. Savivaldybė - savivaldybės saugomais.

Kauno savivaldybės bendrojo plano esamos būklės dalyje išsamiau aprašytos, išnagrinėtos ir charakterizuotos didžiausią reikšmę bendrojo plano sprendiniams kultūros vertybės – vietovės, didžiausi kompleksai, ar objektai, išskiriantys Kauną iš kitų Lietuvos miestų.

• Kultūros paveldo vietovės

Planuojamoje teritorijoje LR Nekilnojamųjų kultūros vertybių registre registruota 10 vietovių. Dabar galiojančio (2003 m.) Kauno miesto savivaldybės bendrojo plano nuostatose yra išskirtos „kultūrinės vertės požymių turinčios teritorijos“. Pagal 2004 m. Nekilnojamojo kultūros paveldo apsaugos įstatymo Pakeitimo įstatymą, tokios teritorijos teisiškai negali būti apsaugotos – joms taip pat nėra suteikiama jokia teisinė apsauga. Tokių teritorijų (ar pavienių objektų) atžvilgiu nekilnojamojo kultūros paveldo vertinimo taryba turi priimti sprendimą – įrašyti jas į Nekilnojamųjų kultūros vertybių registrą ar ne, t.y. ar suteikti joms teisinę apsaugą. Kitaip nėra teisinės galimybės jų planavimui, naudojimui bei tvarkymui kelti paveldosuginius reikalavimus.

Esamos būklės analizėje plačiau aprašyti didžiausi teritoriniai kultūros paveldo objektai, daugiausia tai urbanistinės vietovės, ypač Senamiestis, Naujamiestis, Kauno tvirtovės objektai, kadangi šios teritorijos turi didžiausią reikšmę miesto identiteto išsaugojimui ir bendrojo plano sprendinių suformavimui, jose yra didžiausios atskirų kultūros paveldo objektų sancaupos. Tai potencialiausios kultūrinio turizmo vystymo teritorijos. Kitų, mažesnių vietovių pateiktos tik pagrindinės charakteristikos.

Senamiestis (u/k 20171)

Kauno Senamiestis buvo įrašytas į tuometinį Lietuvos TSR Kultūros paminklų sąrašą 1969 m. Įregistruotas LR Nekilnojamųjų kultūros vertybių registre (toliau NKV) 1996-06-24, tada parengtas kultūros vertybės dosje.

2005-06-24 pripažintas valstybės saugomu. 2010-12-14 patvirtintas teritorijos ir apsaugos zonos ribų planas. Rengiamas Senamiesčio apsaugos reglamentas. Vertingosios savybės nėra nustatytos.

Teritorijos plotas – 993546 kv. m, vizualinio apsaugos pozonio plotas – 2162091 kv. m.

Formavimosi laikotarpis – XIV a.(1361 m.)-XX a. Teritorijoje atsispindi visi penki miesto raidos etapai. Pagal 1996 m. dosje, Kauno Senamiestyje saugoma:

- susiklostę saviti išplanavimo ir užstatymo struktūra, siluetas ir panoramos;
- būdinga tūrinė ir erdvinė kompozicija – dominuojančių ir formuojančių struktūros elementų, tankiai užstatytų kvartalų, aikščių bei želdynų santykis;
- pastatų ir statinių visumos stilistika, medžiagų, spalvų ir dekoru ypatumai;
- vertingi atskiri elementai – teritorija, reljefas, statiniai, gatvės bei kultūriniai – archeologiniai sluoksniai, vertingi želdiniai.

Archeologiniai tyrimai rodo, kad be ankstyvųjų laikų stovyklų, seniausia gyvenvietė Nemuno ir Neries santakoje atsiradusi I m.e. tūkstantmečio viduryje. Dėl nuolatinių puldinėjimo ji į miestą neišaugo. Miestas pradėjo kurtis tik XIV-XV a. sandūroje. Labiausiai tikėtina, kad pradinė miesto teritorija buvo į pietus nuo

pilies, Nemuno pakrantėje, prie uosto ir kelio į Vilnių. Manoma, kad miestas buvo aptvertas ir apstatytas tankiai, kaip ir kiti to meto miestai. Prie Neries buvusi pilis, šalia jos – karaliaus dvaras. Miesto šiaurinė riba turėjo siekti dabartinę Raguvos g., o vakaruose – santaką, rytuose miestas tęsėsi iki dabartinės Daukšos gatvės.

XV a. pirmoje pusėje, miestas išplito už aptvaros. Šalia Vilniaus kelio (dab. J.Gruodžio ir D.Poškos gatvių rajone) buvo išikūrusi totorių gyvenvietė, Prie Nemuno – vokiečių pirkliai iš Gdansko. Užmiesčio keliai formavo tuometinį miesto planą. Iki tol savaimingai augęs miestas, nuo 1540 m. pradėtas formuoti pagal Vakarų ir Vidurio Europoje paplitusį stačiakampį planą. XVI a. viduryje Kaunas išplėstas pagal pažangiausius to meto urbanistikos principus, jo naujasis centras suformuotas kaip vieningos kompozicijos ansamblis, prilygo geriausiems Europos miestų centrums.

XVII a. viduryje miestas pasiekė dabartinio Miesto sodo teritoriją. XVII a. antroje pusėje miesto rytiniame pakraštyje pastatyta gynybinė siena su dviem mūriniais bokštais, Vilniaus ir Totorių vartais, o šiauriniame pakraštyje – Panerio vartai.

XVIII a. Kauno miesto teritorija liko apribota XVII a. gynybinės sienos kontūru.

XIX a. – XX a. pradžioje, - carizmo laikotarpyje ir XX a. pirmoje pusėje, tarpukaryje, statybos plėtėsi daugiausia už senamiesčio ribų, todėl paties senamiesčio urbomorfostruktūra beveik nekito.

Sovietmečiu Senamiestyje išsiplėtę sanacijos procesai ir kvartalų kompleksinės rekonstrukcijos darbai atskirose vietose deformavo urbanistinę struktūrą ir erdvinę kompoziciją. Atsirado naujų pastatų, imituojančių viduramžių statinius arba nederančių istorinėje terpėje. Daug pastatų restauruota, tačiau kai kurie pastatai restauruoti, nesiekiant išlaikyti pastatų autentiškumą, atkurti pirminį vaizdą. Daugeliu atveju buvo išlaikoma XIX a. antroje pusėje įgauta architektūrinė išraiška. Todėl, Senamiesčio teritorijoje daugumos pastatų fasadų architektūra yra XIX a. antroje pusėje vyravęs istorizmas.

Tuo laikotarpiu atsirado ypač pakenkę Senamiesčio urbanistinei struktūrai, panoramai, erdvinei kompozicijai didžiuliai buv. „Lituanikos“ fabriko korpusai. Nugriovus pastatus bei panaikinus senąjį turgų, išplatintos Birštono, Šv. Gertrūdos, Gimnazijos, Jonavos gatvės. Prakirsta nauja – Šauklių gatvė. Nuo Nemuno Senamiesčių atskyrė praplatinta krantinė – Karaliaus Mindaugo prospektas. Tomis gatvėmis buvo nukreiptas transporto eismas.

Vilniaus ir M.Valančiaus gatvės iš dalies ir Rotušės aikštė tapo pėsčiųjų zonomis.

1991-2011 m. laikotarpyje Senamiestyje statyta mažai. Šiuo laikotarpiu buvo pertvarkyta daug pastogių, pritaikant jų patalpas naudojimui, atsirado įvairaus tipo stoglangių, paaukštintos pačios pastogės. Šie pakeitimai, gerokai pakenkė Senamiesčio architektūriniam vaizdai. Kai kurie pastatai jau 20 metų stovi tušti ir niokojami.

Atsirado pastatų, kurių architektūrinio vaizdo atitikimas Senamiesčio istorinei terpei yra diskutuotinas.

Pagrindiniai Senamiesčio apžvalgos taškai – regyklos – išsidėstę Aleksoto kalno viršuje ir papėdėje, Karaliaus Mindaugo prospekte ties Birštono gatve ir Aleksoto tiltu, dešiniajame Neries upės krante ties Jurbarko ir Brastos gatvių sankryža(senuoju Vilijampolės tiltu).

Pagrindiniai Senamiesčio teritorijos kraštovaizdžio kompoziciniai elementai – Neries ir Nemuno slėnių formuojama erdvė bei joje istoriškai susiformavusi Senamiesčio urbanistinė struktūra. Teritorijos kompozicinį branduolį sudaro sakraliniai pastatai bei Kauno rotušė – vertingiausias miesto įvaizdžio dominantės, susitelkę vakarinėje Senamiesčio dalyje ir iškilusios 2-3 kartus aukščiau foninio užstatymo. Nemuno ir Neries upių vagos formuoja fizinį – vizualinį barjerą tarp Senamiesčio ir Vilijampolės bei Aleksoto.

Vakarinė Senamiesčio dalis nuo Nemuno ir Neries santakos iki Birštono ir Gimnazijos gatvių išlaikiusi LDK laikmečiu susiformavusią urbomorfostruktūrą. Vakarinės dalies panoramoms ir siluetams būdinga nedidelio aukščio smailiastogis užstatymas bei aukštų pastatų sanauja. Teritorijos rytinėje dalyje nuo Birštono ir Gimnazijos gatvių iki I.Kanto gatvės dar ryškūs LDK laikotarpio urbomorfostruktūros elementai, tačiau ji paskutiniame šimtmečiu stipriai pakeista.

2003 m. tyrimų metu Senamiesčio teritorijoje fiksuoti 809 pastatai. Dominuoja XIX a. antrosios pusės – XX a. pirmosios pusės statiniai. Dalį užstatymo sudaro LDK IR sovietmečio laikotarpių statiniai. Svarbiausi statiniai ir kompleksai Senamiestyje yra: Kauno pilies liekanos, Šv. Apaštalo Petro ir Povilo Arkikatedra Bazilika, Šv. Jurgio Kankinio, Švč. Mergelės Marijos Apsilankymo, Šv. Gertrūdos ir kt. bažnyčios, Kauno rotušė, pastatai Rotušės a., Daugirdo, Valančiaus, Vilniaus ir kt. gatvėse, Jėzuitų, Benediktinių vienuolyno, Kauno pašto stoties statinių ir kt. kompleksai. Geros būklės statinių Senamiestyje yra nedaug. Blogos ir avarinės būklės pastatai daugiausia koncentruojasi rytiniuose Senamiesčio kvartaluose.

Atliktų tyrimų medžiagos, apskaitos ir apsaugos dokumentų apžvalga.

Kauno Senamiesčio (U15) pagrindinis dosjė 1996 m. Kauno Senamiesčio teritorija įrašyta į LR NKV registrą. Nustatyti vertybės teritorijos, fizinės ir vizualinės apsaugos zonos plotai, apibūdinta kultūrinė vertė.

Kauno Senamiesčio apsaugos reglamentas (nepatvirtintas). Jame apibrėžtos teritorijos naudojimo ir tvarkymo režimai, pastatai sugrupuoti į kategorijas apibrėžtos jų saugojimo, tvarkymo ir naudojimo taisyklės, pateikti gatvių tinklo tvarkymo siūlymai. Reglamente siūloma praplėsti Kauno Senamiesčio ribas, prijungiant teritorijas šiaurėje.

Patvirtintų ir rengiamų teritorijų planavimo dokumentų įtaka Kauno Senamiesčiui.

Kauno miesto bendrasis planas. Bendrojo plano pakeitimai: Kauno miesto savivaldybės taryba 2003-05-29, sprendimu Nr. T-242 patvirtino Kauno miesto savivaldybės teritorijos bendrąjį planą (BP), kurio sprendiniai galioja iki 2013 m. Patvirtinti BP pakeitimai apėmė tik tikslinės žemės naudojimo paskirties būdų ir pobūdžių pakeitimus. Senamiesčiui įtakos turės galima plėtra Vilijampolėje, prie Brastos g., infrastruktūros p[apaskirties pakeitimas komercinė sklype prie Jonavos g. Šios teritorijos patenka į Senamiesčio vizualinį apsaugos pozonį.

Kauno Senamiesčio (unikalus kodas 20171) nekilnojamojo kultūros paveldo apsaugos specialusis planas: šiame plane nustatytos (patikslintos) Senamiesčio teritorijos bei apsaugos zonos ribos ir jų plotai. Prijungta vizualinio apsaugos pozonio dalis šiaurinėje pusėje.

Kauno pilies liekanų nekilnojamojo kultūros paveldo apsaugos specialusis planas: planas nustatė Kauno pilies liekanų teritorijos bei apsaugos zonos ribas ir jų plotus, nustatė paveldosugos reikalavimus, reglamentavo žemės darbus, statinių, įrenginių statybą, statinių aukštį, tūrį, užstatymo tankį ir intensyvumą, išorės apdailos medžiagas, apželdinimą, želdinių aukštį, tankį, rūšį, transporto srautus, jų intensyvumą.

Projektas Kauno piliavietės pritaikymas visuomenės poreikiams, didžiąja dalimi finansuojamas Norvegijos: jo pirmas etapas – bokšto pritaikymas baigtas 2011 m. pradžioje. Taip pat iškirsti medžiai atvertas vaizdas į pilį ir Neries upę. Ruošiamasi skelbti Kauno pilies ir gretimų teritorijų iki Litanikos fabriko sutvarkymo konkursą.

Santakos parko detalusis planas: parengtas 2006 m., apima aukštesniąją Nemuno ir Neries santakos terasą. Teritorijos naudojimo būdas – bendro naudojimo teritorija; naudojimo pobūdis – urbanizuotų teritorijų viešosios erdvės. Sklype projektuojamas apžvalgos aikštelių, papildomų pėsčiųjų – dviračių takų įrengimas, želdynų tvarkymo schema, sporto ir laisvalaikio infrastruktūros įrengimas.

Aukštybinių pastatų išdėstymo Kauno miesto savivaldybės teritorijoje specialusis planas: patvirtintas Kauno miesto savivaldybės tarybos 2007-03-01 sprendimu Nr. T-309, papildytas 2009-05-21 sprendimu Nr. T-309. Aukštybiniai pastatai Senamiestyje ir jo vizualinio apsaugos pozonyje nenumatyti.

Didžiųjų prekybos įmonių išdėstymo Kauno mieste specialusis planas: patvirtintas Kauno miesto savivaldybės tarybos 2007-10-25 sprendimu Nr. T-547. Specialiajame plane didžiųjų prekybos įmonių steigimas Senamiestyje nenumatytas. Šiuo metu rengiama šio specialiojo plano korektūra.

Kauno miesto dviračių takų specialusis planas: patvirtintas Kauno miesto savivaldybės tarybos 2010-06-03 sprendimu Nr. T-296. Per Kauno Senamiestį Rotušės a., Valančiaus g. numatytas dviračių takas. Rekreacinė dviračių trasa numatyta Santakos parke. Sprendiniai neturės neigiamos įtakos Senamiesčiui.

Kauno miesto degalinių išdėstymo specialusis planas: patvirtintas 2010-12-16. Senamiesčio teritorijoje degalinių nenumato.

Šv. Gertrūdės g.33/M.Daukšos g.38 (unikalus kodas 32102) specialusis planas: pastatas paskelbtas savivaldybės saugomu, nustatytas sklypo tvarkymo ir naudojimo režimas, kultūros paveldo objekto teritorijos ribos.

Rengiamas automobilių saugykloms išdėstyti specialusis planas: KPD Kauno teritorinis padalinys pritarė koncepcijai, kurioje tokių saugyklų Senamiestyje nenumatyta.

Senamiesčio apsaugos zonos vizualinio apsaugos pozonio teritorijoje, dešiniajame Neries ir Nemuno upių santakos krante Brastos g. 13,14,16 patvirtinti detalieji planai, kurių sprendiniais šioje teritorijoje numatoma didelio kiekio daugiaaukščių – iki 30 m pastatų statyba. Toks užstatymas vizualiai bus reikšmingas Senamiesčio atžvilgiu. Stebint Senamiestį iš vakarų pusės dešiniajame Nemuno krante, jis gali užstoti Senamiestį (tai priklauso nuo konkrečių projektinių sprendimų). Be to, naujasis užstatymas gali būti vizualiai reikšmingas Senamiesčio atžvilgiu ir stebint iš kitų vietų. Diskutuotinas aukštybinių statinių numatymas netoli Neries upės.

Parengti, apsaugos zonos vizualinio apsaugos pozonio teritorijoje, sklypo Jonavos g. 7 muzikos parko kūrimo projektiniai pasiūlymai.

Šiuo metu vyksta teritorijos prie Vileišio tilto, Jonavos, Šauklių ir Šv. Gertrūdės g. detaliojo plano, kuriame vadovaujamosi pagrindinėmis konkursą laimėjusios grupės „Maxwan“ urbanistinėmis nuostatomis, svarstymai. Tai vienas didžiausių Senamiestyje rengiamų teritorijų planavimo dokumentų. Įgyvendinti detalaus plano sprendiniai pakeis Senamiesčio vaizdą jo šiaurinėje dalyje, bus pertvarkyta destruktivi teritorija, tačiau ar tai bus sėkmingi sprendimai, dabar vertinti sunku.

Kauno miesto istorinė dalis, vad. Naujamiestis (unikalus kodas 22149).

Įregistruota LR Nekilnojamojų kultūros vertybių registre (toliau NKV) 1995-01-01. 1999 m. tada parengtas kultūros vertybės dosje. 2005-06-24 Naujamiestis pripažintas valstybės saugoma kultūros paveldo vietoje.

Teritorijos plotas – 1184300 kv.m, vizualinio apsaugos pozonio plotas – 1716600 kv.m.

Nustatytas vertingųjų savybių pobūdis: kraštovaizdžio, Inžinerinis (lemiantis reikšmingumą, tipiškas), Urbanistinis (lemiantis reikšmingumą, unikalus), Želdynų (lemiantis reikšmingumą, svarbus), Istorinis (lemiantis reikšmingumą, svarbus), Architektūrinis (lemiantis reikšmingumą, retas).

2009-10-01 KP Vertinimo tarybos aktu KPD-RM-1313 nustatytos vertingosios savybės:

Planavimo sprendimai – plano struktūra – stačiakampis reguliarus gatvių tinklas su trimis šachmatiškai išdėstytomis aikštėmis ir kompozicijoje dominuojančia gatve – Laisvės alėja, urbanistinė kompozicija su carizmo (1847-1918 m.) ir Nepriklausomos Lietuvos Respublikos (1918-1940) laikmečių paliktais savitais planavimo ir apstatymo pėdsakais, kvartalų principinis sudalinimas sklypais, autentiškų Carinės gubernijos laikotarpio pastatų pobūdis, jų vizualinė išraiška, Nepriklausomos Lietuvos Respublikos laikotarpio pastatų pobūdis, jų vizualinė išraiška, XX a. antrosios pusės sovietinės „orderinės“ architektūros statiniai, jų vizualinė išraiška, išlikę kultūros paveldo objektai, jų vizualinė išraiška, statinių kompleksai ir ansambliai, atskirų gatvių užstatymo siluetai, perspektyvos, panoramos nuo stebėjimo taškų, tūrinė erdvinė kompozicija – foninio apstatymo horizontas iki 26 m. su vienintele Šv. Mykolo Arkangelo – Įgulos bažnyčios dominante, autentiškos gatvių ir kiemų erdvės, taip pat buvusių kompleksų, statinių liekanos ar vietos, įvairios išraiškos formos – reklamos, tvoros, vartai, laiptai, paminklai ir kt., žemės ir jos paviršiaus elementai – reljefas – Nemuno slėnis, natūralūs Žaliakalnio šlaitai, ŠIR DALYSE Vidurio Lietuvos plokštikalnio kraštas, autentiškos terasos šlaituose, grindiniai ir jų liekanos gatvėse ir kiemuose, želdynai ir želdiniai – gatvių apsodinimo tipas, Žaliakalnio šlaitų natūrali augmenija, Liepų alėja Laisvės al., Miesto sodo parkas, parkas prie Krėvos g., visų gatvių perimetrinis apželdinimo pobūdis, išlikusios matomos ir po žeme esančios XIX a. pab. – XX a. pr. komunikacijos. Išlikęs artimiausio aplinkos autentiškumas – vakaruose ribojasi su Senamiesčiu, šiaurėje – su Žaliakalniu, pietuose – su Nemunu.

Naujamiestis pradėtas užstatinėti pagal 1847 m. projektą, naudojant tuo metu paplitusį taisyklingą „geometrinių“ planavimo principą. Iki 1854 m. nutiestos visos suplanuotos gatvės, jau stovėjo 170 namų. 1879 m. Kaunas tapo pirmos klasės Carinės Rusijos tvirtove. Nuo 1882 m. aplink miestą pradėta fortų ir kitų įtvirtinimų statyba. Naujamiestyje karinė vadovybė sukūrė dideles, kariuomenei priklausančias valdas. Jose buvo statomi tvirtovės administraciniai pastatai. Jie tapo svarbiausiais Naujamiestio užstatymo akcentais, 1895 m. pastatomas Įgulos soboras. Likęs užstatymas buvo kuklus, istorizmo architektūros, pastatų aukštį ribojančių tvirtovės taisyklės. Tuo būdu susiformavo mažaukštis, daugiausia iki 2 a. užstatymas. Tvirtovės statusas pristabdė Kauno urbanistinę plėtrą, architektūros bei statybos evoliuciją.

Tačiau nepaisant apribojimų, Kauno Naujamiestio architektūroje atsispindėjo Europoje plintančios architektūros kryptys, viena jų modernas. Šis stiliumi pastatyti Valstybės banko gubernijos skyrius K.Donelaičio g. /Maironio g., Komercijos mokykla K.Donelaičio g., pastatai Vienybės a., Vasario 16-osios g ir kt. Atskirą to laikotarpio grupę sudarė mediniai rusų liaudies architektūros elementais puošti pastatai, keletas jų išliko K.Donelaičio, Kęstučio g.

Nuo 1919 m. Kaunas tapo laikinąja ir faktine Lietuvos sostine, o Naujamiestis kaip miesto centras tapo sostinės ir visos valstybės reprezentaciniu centru. Tada kvartaluose pastebimos dvi tendencijos: didelių sklypų parceliacija formuojant mažesnius, arba stambinimas sklypo plotų, supirkinėjant gretimus sklypus. Tai buvo reikalinga naujai statomiems valstybės aparato administravimo statiniams. Vykstant šiems procesams, keitėsi sklypų struktūra. Iki 1930 m. buvo plėtojama XIX a. pab. – XX a. pr. suformuota akademinio neoklasicizmo kryptis, išaugo nemažai šios stiliškos visuomeninių pastatų, jų tarpe buv. Lenkų banko pastatas K.Donelaičio g., Lenkų gimnazija Miško g., Lietuvos banko pastatas Maironio g., rekonstruotas Muzikinio teatro pastatas ir kt.

Po 1930 m. Naujamiestyje plinta funkcionalizmo stilius. Išliko daug šio stiliaus pastatų, kurie išskiria Naujamiestį kitų Lietuvos kultūros vertybių tarpe. Vertingiausi pastatai išliko visose Naujamiestio gatvėse. Pradžioje nauji pastatai dar turėjo orderinės architektūros reliktų – Vytauto Didžiojo muziejus, Medicinos fakultetas, Ugniagesių rūmai ir kt. Funkcionalizmo architektūra įsigalėjo ketvirtojo dešimtmečio antroje pusėje. Tada buvo griaujami mažaukščiai gubernijos laikotarpio pastatai, jų vietoje statomi nauji 5-6 auštų stambūs pastatai: Pieno centras, Taupomųjų kasų rūmai, Žemės bankas ir kt., kino teatrai, gyvenamieji namai.

1940 m. visi miesto pastatai ir sklypai buvo nacionalizuoti. 1950-1957 m. statomi nauji statiniai, kurių architektūra pagrįsta orderine sistema. Tokių gyvenamųjų namų kompleksas išaugo tarp Kęstučio g. ir Nemuno g.

Nuo 1957 m. prasidėjo naujas architektūros periodas diegiant industrinės statybos metodus. Pastatai tipizuojami, atsisakoma puošybės, taikomos standartizuoti stambiaplokščiai blokai, karkasinės konstrukcijos. Atsirado statiniai, kurie savo dydžiu, tūriu ir pastatymo plotu disonuoja istorinėje urbanistinėje struktūroje. Tai „Baltijos“ viešbutis, „Miestprojektas“, „Pramprojektas“, „Neries“ viešbutis ir kt. Kai kurie šių pastatų tapo naujomis Naujamiesčio dominantėmis. Tuo būdu susilpnėjo „Soboro“ kaip vienintelės dominantės vaidmuo. Buvo atliekama sanacija kvartaluose, griaujami senieji ūkiniai statiniai, fligeliai, jų vietoje statomi garažai, vaikų darželiai, transformatorinės, katilinės ir t.t. Buvo griauamos autentiškos sklypų tvoros ir buvę senųjų sklypų plotai apjungiami į vientisas erdves. Tų pertvarkymų pasėkoje išliko mažai statiniais atribotų autentiškų istorinių sklypų.

Daug pakeitimų padaryta 1970 m. pertvarkant Laisvės alėją į pėsčiųjų zoną: įvažiavimai į sklypus esančius prie Laisvės alėjos perorganizuoti, įrengiant servitutus iš gretimų gatvių, kertant visą kvartalo erdvę.

Po 1991 m., atkūrus Lietuvos Nepriklausomybę, dėl bendro šalies ir miesto ekonominio nuosmukio statybos darbai sustojo. Tik apie 2000 m. pradėta tvarkyti kai kuriuos senus pastatus bei statyti naujus. Būdinga, kad buvo pertvarkyta daug senų pastatų pastogių, jas paaukštinant, vietoje jų įrengiant daugiausia stiklinius aukštus arba stoglangius. Šie pertvarkymai pakeitė (kai kuriais atvejais gana radikaliai) autentiškų istorinių pastatų architektūrinį vaizdą. Prasidėjus gyvenamosios statybos bumui, Naujamiestyje imta statyti stambių tūrių daugiabučius gyvenamuosius namus. Dar Sovietmečiu Naujamiestyje, prie Karaliaus Mindaugo pr. ir Kęstučio g. pradėti statyti stambūs viešbučiai. Abu jie stūkso neužbaigti, apieisti jau beveik dvidešimt metų. Ypač dominuoja neužbaigtas „Respublikos“ viešbutis. Apie 2006 metus teritorijoje atsirado nauja dominantė – prieštarigai, o Naujamiesčio kontekste daugiausia neigiamai, vertinamas pastatas Kęstučio ir I.Kanto g. sankryžoje. Pietrytinėje Naujamiesčio dalyje iškilo didžiulis „Akropolio“ prekybos centras, greta jo, vizualinės apsaugos pozonyje - daugiaaukštė automobilių saugykla. Taip pat vizualinės apsaugos pozonyje pastatytas vienas stambiausių Kauno pastatų – „Žalgirio“ arena. Yra ketinimų urbanizuoti Nemuno salą. Teisinę galią turinčių dokumentų, kuriais būtų reglamentuojami pastatų pertvarkymai ir naujos statybos Kauno Naujamiestyje nebuvo iki 2010 m. gruodžio mėn., kada buvo nustatytos Kauno Naujamiesčio vertingosios savybės. Yra parengtas Kauno Naujamiesčio reglamentas.

Atliktų tyrimų medžiagos, apskaitos ir apsaugos dokumentų apžvalga:

Kauno Senamiesčio (U30) pagrindinis dosjė 1999 m. Kauno Senamiesčio teritorija įrašyta į LR NKV registrą. Nustatyti vertybės teritorijos, fizinės ir vizualinės apsaugos zonos plotai, apibūdinta kultūrinė vertė.

Kauno Naujamiesčio apsaugos reglamentas (patvirtintas KPD Kauno teritorinio padalinio 2010-12). Jame apibrėžtos teritorijos naudojimo ir tvarkymo režimai, pastatai sugrupuoti į kategorijas apibrėžtos jų saugojimo, tvarkymo ir naudojimo taisyklės, pateikti gatvių tinklo tvarkymo siūlymai. Dėl reglamento patvirtinimo teisėtumo nesutariama Kultūros paveldo departamente. Jis prieštarigai vertinamas miesto architektūrinės visuomenės, už miesto architektūrą atsakingų valdininkų.

Patvirtintų ir rengiamų teritorijų planavimo dokumentų įtaka Kauno miesto istorinė daliai, vad. Naujamiesčiu.

Kauno miesto bendrasis planas. BP pakeitimai neturi esminės įtakos istorinei Naujamiesčio urbanistinei struktūrai.

Kauno Naujamiesčio (unikalus kodas 22149) nekilnojamojo kultūros paveldo apsaugos specialusis planas: šiame plane nustatytos (patikslintos) Naujamiesčio teritorijos bei apsaugos zonos ribos ir jų plotai, padidinta Naujamiesčio teritorija, prijungiant vizualinio apsaugos pozonio dalį rytinėje pusėje link geležinkelio stoties, pakoreguotos vizualinės apsaugos pozonio ribos. Specialusis planas dar nepatvirtintas. Specialiajame plane į vizualinės apsaugos pozonių nepateko Fredos šlaitai, kelia pavojų Kauno miesto istorinės dalies kultūrinio kraštovaizdžio ypatybių išsaugojimui.

Aukštybinių pastatų išdėstymo Kauno miesto savivaldybės teritorijoje specialusis planas: aukštybiniai pastatai Naujamiestyje ir jo vizualinio apsaugos pozonyje nenumatyti.

Didžiųjų prekybos įmonių išdėstymo Kauno mieste specialusis planas: specialiajame plane didžiųjų prekybos įmonių steigimas Naujamiestyje ir jo vizualinio apsaugos pozonyje nenumatytas. Rengiamoje šio plano korektūroje Didžiosios prekybos įmonės Naujamiestyje taip pat nenumatytos.

Kauno miesto dviračių takų specialusis planas: per Kauno Naujamiestį Daukanto g., Laisvės al., Vienybės a. numatyti dviračių takai. Sprendiniai neturės neigiamos įtakos Naujamiesčiui.

Kauno miesto degalinių išdėstymo specialusis planas Naujamiesčio teritorijoje degalinių nenumato.

Patvirtinti atskirų nekilnojamojo kultūros paveldo objektų, esančių Naujamiesčio teritorijoje specialieji planai (patv. 2010-07-09), patys objektai paskelbti saugomi savivaldybės. Tai būtų sekantys objektai: Kazimiero Jokanto namas E.Ožeškienės g. 20, pastatų kompleksas K.Donelaičio g. 7, 7A, namas E.Ožeškienės g. 5, Lapėno namas Kęstučio g. 38, Darbo rūmai Vytauto pr. 79. Taip pat, patvirtintas valstybės saugomo Vytauto Didžiojo muziejaus statinių komplekso specialusis planas.

Patvirtintas Karaliaus Mindaugo pr. 35, 37, 38, Spaustuvininkų g. 9 detalusis planas, kurio sprendiniai turės didelę įtaką Naujamiesčio panoramai.

Kauno miesto istorinė dalis, vad. Žaliakalniu (unikalus kodas 22148).

Įregistruota LR Nekilnojamųjų kultūros vertybių registre (toliau NKV) 1995-01-01. 2005-06-24 Kauno miesto storinė dalis, vad. Žaliakalniu pripažintas valstybės saugoma kultūros paveldo vietovė.

Teritorijos plotas – 609198 kv.m, vizualinio apsaugos pozonio plotas – 185306 kv.m.

Vertingosios savybės vietovei nenustatytos, tačiau jos išvardintos patvirtintame reglamente (žiūr. toliau).

Žaliakalnio teritorija suplanuota 1923 m., kaip danų inžinieriaus M.Frandseno ir inžinieriaus A.Jokimo Kauno miesto vystymo schemos dalis. Ši schema apėmė Senamiestį, Naujamiestį, Žaliakalnį, Aukštuosius ir Žemuosius Šančius, Aleksotą, Aukštąją Fredą ir dalį Vilijampolės. Schemoje gana dirbtinai geometrizuotomis formomis atsispindėjo to meto Vakarų Europos urbanistinės tendencijos. Kai kur mažai paisyta jau buvusio gatvių tinklo.

Kadangi 1923 m. schema neturėjo geodezinio pagrindo, jos įgyvendinimas buvo mažai realus. Tuščios teritorijos planingiau galėjo būti užstatomos tik valstybinėse žemėse. Tada būtų formavosi aprašomi teritorija – Minties ir Gėlių ratai, J. Basanavičiaus, Vydūno alėjos, P.Vaičiūčio, Mateikos ir kt. gatvės. Ši Žaliakalnio dalis – tai vienintelis pilnai realizuotas M.Frandseno ir A.Jokimo planuotos miesto schemos fragmentas. Teritorija buvo užstatinėjama mažaaukščiais, daugiausia mūriniais namais. Teritorijoje gausu vertingų želdinių. Sovietmečiu kai kuriose teritorijos vietose pastatyta stambių pastatų - daugiabučių gyvenamųjų namų, bendrabučių, kurie pažeidė autentišką „miesto – sodo“ urbanistinę struktūrą. Dabar teritorijoje esančių medinių namų būklė blogėja: yra daug tuščių namų, kurie netvarkomi, dalies namų savininkai nepajėgia jų tvarkyti pagal reglamento reikalavimus. Susidėvėjusių statinių vietoje kai kur pastatyti nauji, daugumoje nedisonuojantys su istorine aplinka, tačiau, jeigu šios tendencijos stiprės ir, vietoje senųjų namų bus statomi nauji, nors formaliai ir nepažeidžiantys reglamento reikalavimų namai, ši unikali miesto dalis praras savitumą.

Atliktų tyrimų medžiagos, apskaitos ir apsaugos dokumentų apžvalga.

Kauno miesto storinės dalies, vad. Žaliakalniu apsaugos reglamentas (patvirtintas). Jame apibrėžti teritorijos naudojimo ir tvarkymo režimai, pastatai sugrupuoti į kategorijas, nustatytos jų saugojimo, tvarkymo ir naudojimo taisyklės, pateikti gatvių tinklo tvarkymo siūlymai.

Patvirtintų ir rengiamų teritorijų planavimo dokumentų įtaka.

Kauno miesto bendrasis planas. Bendrojo plano pakeitimai: Žaliakalnio teritorijoje pakeitimų nenumatoma.

Kauno miesto istorinės dalies, vad. Žaliakalniu (unikalus kodas 22149) nekilnojamojo kultūros paveldo apsaugos specialusis planas: šiame plane nustatytos (patikslintos) Žaliakalnio teritorijos bei apsaugos zonos ribos ir jų plotai.

Aukštybinių pastatų išdėstymo Kauno miesto savivaldybės teritorijoje specialusis planas: aukštybiniai pastatai Žaliakalnyje ir jo vizualinio apsaugos pozonyje nenumatyti.

Didžiųjų prekybos įmonių išdėstymo Kauno mieste specialusis planas: specialiajame plane didžiųjų prekybos įmonių steigimas Žaliakalnyje ir jo vizualinio apsaugos pozonyje nenumatytas. Šiuo metu rengiamoje specialiojo plano korektūroje šios įmonės teritorijoje ir apsaugos zonoje taip pat neplanuojamos..

Kauno miesto dviračių takų specialusis planas: jo sprendiniai neturės neigiamos įtakos Žaliakalniui

Kauno miesto degalinių išdėstymo specialusis planas: Žaliakalnio teritorijoje degalinių nenumatoma.

Patvirtintas vieno nekilnojamojo kultūros paveldo objekto - Antano Jokimo namo Vydūno al.17/Minties rato g. 2 esančio Kauno miesto istorinėje dalyje, vad. Žaliakalniu teritorijoje specialusis planas (patv. 2010-07-09). Objektas paskelbtas saugomu savivaldybės.

Miesto istorinė dalis, vad. Kauno Žaliakalnio 1-oji (unikalus kodas 31280)

Įregistruota LR Nekilnojamųjų kultūros vertybių registre (toliau NKV) 2007-07-23. Kauno miesto istorinė dalis, vad. Kauno Žaliakalnio 1-oji inicijuota skelbti Savivaldybės saugoma kultūros paveldo vietovė.

Teritorijos plotas –79,916 ha.

Nustatytas vertingųjų savybių pobūdis: architektūrinis - svarbus, urbanistinis – svarbus, želdynų – retas, inžinerinis – svarbus, istorinis – svarbus, dailės – retas, kraštovaizdžio.

Vertingosios savybės: planavimo sprendimai – gatvių tinklas, priderintas prie reljefo ir Kauno tvirtovės komunikacinės sistemos, teritorijos savitumą formuoja mūriniai ir mediniai sodybinio ir vilų pobūdžio namai, sporto statinių kompleksas, jų tarpe sporto halė, specifinės paskirties objektas vandentiekio stoties kompleksas ir kt. Dalis pastatų projektuota žymių architektų. Yra Kauno tvirtovės objektų, techniniai elementai – radijo stotis, televizijos retransliacijos bokštai, laiptai šlaituose, želdynai ir želdiniai – Vytauto kalno šlaitai, Vytauto parkas, ažuolai, teritorija faktiškai yra Ažuolyno dalis. Gyveno daug žymių Lietuvos žmonių.

Teritorijoje yra statoma mažai, po 1991 m. išaugęs vienas stambesnis daugiabutis. Kiti namai tik tvarkomi. Skirtingai nuo anksčiau aprašytos Žaliakalnio dalies čia nedaug tuščių apleistų pastatų. Tą sąlygoja atrodo aplinkybė, kad čia nuo tarpukario ir sovietmečiu gyveno (ir dabar gyvena) labiau pasiturintys žmonės, mažiau medinių namų.

Patvirtintų ir rengiamų teritorijų planavimo dokumentų įtaka.

Kauno miesto bendrasis planas. Bendrojo plano pakeitimai: Bendrajame plane radijo stoties teritorijoje buvo numatyta daugiaaukščių pastatų zona. Pagal specialųjį planą, radijo stoties įrenginių zonoje, kur nebuvo suformuoti sklypai, vietoje buvusių stambesnių kariškių pastatų, numatyta galimybė statyti daugiaaukščius, tačiau tik iki 14 m aukščio, statinius.

Aukštybinių pastatų išdėstymo Kauno miesto savivaldybės teritorijoje specialusis planas: aukštybiniai pastatai Žaliakalnio 1-ojoje dalyje ir jo vizualinio apsaugos pozonyje nenumatyti.

Didžiųjų prekybos įmonių išdėstymo Kauno mieste specialusis planas: specialiajame plane didžiųjų prekybos įmonių steigimas Žaliakalnio 1-ojoje dalyje neplanuotas. Rengiamoje šio plano korektūroje didžiosios prekybos įmonės Žaliakalnio 1-ojoje dalyje tai pat nenumatytos.

Kauno miesto dviračių takų specialusis planas: dviračių takai teritorijoje neplanuojami.

Kauno miesto degalinių išdėstymo specialusis planas Žaliakalnio 1-ojoje dalies teritorijoje degalinių nenumato.

Parengtas (nepatvirtintas) Miesto istorinės dalies, vad. Kauno Žaliakalnio 1-oji (unikalus kodas 22149) nekilnojamojo kultūros paveldo apsaugos specialusis planas. Atlikti išsamūs esamos būklės tyrimai. Šiame plane nustatytos teritorijos bei apsaugos zonos ribos ir jų plotai. Teritorija suskirstyta į atskiras morfozonas ir morfotipus, kuriems nustatyti tvarkybos reglamentai. Nurodytos saugomos autentiškos sklypų ribos, statiniai ir želdiniai. Pastatai suskirstyti į penkias kategorijas, kurių tvarkymui keliami skirtingi reikalavimai. Nustatyti autentiškos paskirties arba tausojamo naudojimo saugojimo režimai. Specialusis planas nurodo maksimalų sklypų užstatymo tankumą, intensyvumą, pastatų aukštį.

Kauno pirmasis karinis miestelis, vad. Žemųjų Šančių kareivinėmis (unikalus kodas 26902).

Įregistruota LR Nekilnojamųjų kultūros vertybių registre (toliau NKV) 2003-02-25. 2005-06-24 Kauno pirmasis karinis miestelis, vad. Žemųjų Šančių kareivinėmis pripažintas valstybės saugoma kultūros paveldo vietovė.

Teritorijos plotas –266000 kv.m.

Vertingosios vietovės savybės nenustatytos.

Karinis miestelis pradėtas statyti Šančių, teritorijoje, kuri XIX a. viduryje dar nepriklausė Kauno miestui. Po 1879 m., Kaunui tapus Carinės Rusijos pirmos klasės tvirtove, kartu su fortais ir kitais įtvirtinimais, pradėti statyti kareivinių miesteliai. Jie pradėti kurti karinės vadovybės išpirtose žemėse, greta Kauno. Šis procesas prasidėjo po 1882 m. Žemuosiuose Šančiuose pastatytas didžiausias karinis miestelis. Jame buvo pastatyta daugiau negu 365 pastatai. Karinio miestelio statyba iš esmės baigta 1896 m. Jame įsikūrė pontonų batalionas, du pėstininkų pulkai – 110 Kamos ir 109 Volgos, 28-oji artilerijos brigada, tvirtovės gaisrininkų komanda, karo balandžių stotis ir kt. Šiame miestelyje buvo pastatytos didžiulės kareivinės, karininkų gyvenamieji namai, arklidės, patalpos pabūklams laikyti arklidės, įvairūs aptarnavimo statiniai – kalvės, pirtys, dirbtuvės ir kt. Taip pat pastatyta įgulos cerkvė.

Pietvakarinėje teritorijos dalyje buvo kareivių gyvenama zona ir kariniams reikalams naudojami statiniai, o į šiaurės rytus nuo dab. A. Juozapavičiaus pr. – karininkų gyvenamoji zona.

Pirmojo pasaulinio karo metu Žemųjų Šančių karinis miestelis nenukentėjo, pastatus perėmė Lietuvos kariuomenė, įsikūrė kariuomenės daliniai, buv. pontonų bataliono statiniuose pradėjo veikti ginklų gamykla.

Po Antrojo pasaulinio karo kariniame miestelyje stovėjo Sovietų Sąjungos kariuomenė, veikė tankų remonto gamykla. Pastatyta naujų stambių korpusų.

Lietuvai atgavus Nepriklausomybę, didelė dalis Žemųjų Šančių karinio miestelio pastatų liko tušti ir imti niokoti. Dalis pastatų buvo nuniokoti, liko tik sienų fragmentai, kai kurie išnyko nuo žemės paviršiaus. Pastaraisiais metais pradėtas kai kurių pastatų tvarkymas, pritaikant juos gyvenamajai paskirčiai. Nors pastatai sutvarkyti, jie dalinai prarado autentiškumą.

Atliktų tyrimų medžiagos, apskaitos ir apsaugos dokumentų apžvalga.

1996 m. atlikti išsamūs Žemųjų Šančių teritorijos į pietvakarius nuo Juozapavičiaus pr. tyrimai. Juose paveldosauginiu požiūriu įvertinti visi šios teritorijos statiniai, pateikti išsamūs jų galimo tvarkymo siūlymai. Pasiūlytos kultūros vertybės teritorijos ribos.

Patvirtintų ir rengiamų teritorijų planavimo dokumentų įtaka.

Kauno miesto bendrasis planas. Bendrojo plano pakeitimai: Bendrojo plano pakeitimai teritorijai neigiamos įtakos neturės.

Aukštybinių pastatų išdėstymo Kauno miesto savivaldybės teritorijoje specialusis planas: aukštybiniai pastatai Žemųjų Šančių karinio miestelio teritorijoje nenumatyti.

Didžiųjų prekybos įmonių išdėstymo Kauno mieste specialusis planas: specialiajame plane Kauno pirmajame kariniame miestelyje, numatytas vieno 5000-20000 kv.m ploto rajoninio prekybos centro steigimas. Šis sprendinys netinkamas kultūros vertybės teritorijoje.

Kauno miesto dviračių takų specialusis planas: dviračių takai planuojami greta teritorijos ribų.

Kauno miesto degalinių išdėstymo specialusis planas Žemųjų Šančių karinio miestelio teritorijoje degalinių nenumato.

2006 m. parengtas (suderintas KPD Kauno teritoriniame padalinio) Miesto istorinės dalies, vad. Šančių kareivinėmis nekilnojamojo kultūros paveldo apsaugos specialusis planas. Planas rengtas, dar neįsigaliojus naujoms paveldosaugos specialiųjų planų rengimo taisyklėms. Šiuo planu vadovautasi, rengiant teritorijos detalų planą, kuris liko nepatvirtintas, tačiau šiais dokumentais daugumoje vadovaujamas.

Teritorija suskirstyta sklypais, visumoje išsaugant būdingą stačiakampį išplanavimo pobūdį.

Kitos kultūros paveldo vietovės

Likusieji trys Kauno tvirtovės kariniai miesteliai Panemunėje susiformavo taip pat XIX a. pab. – XX a. pr. jų istorija panaši. Dabar dalis jų naudojama Lietuvos kariuomenės, kai kurie statiniai tebėra tušti ir niokojami. Atskirai šie objektai nėra tyrinėti, jų teritorijų ribos nustatytos, neįsigilinant į objektus yra atsitiktinės. Ribos nesutampa su suformuotų sklypų ribomis, tarp Panemunės gyventojų sklypų ir kultūros vertybių teritorijų yra netvarkomų „niekieno“ žemių plotų. Patvirtinti šių teritorijų detalieji planai parengti, nepakankamai žinant, kas šiose teritorijose yra vertinga. Vieninteliam trečiajam Panemunės kariniam miesteliui Kareivinių g. parengtas specialusis kultūros paveldo specialusis planas (dar ne pagal nuo 2006 m. įsigaliojusias taisykles), kuriuo vadovautasi, rengiant šios teritorijos detalų planą. Tačiau į kultūros vertybės teritorijos ribų koregavimo siūlymus neatsižvelgiama.

Kaune yra unikali kultūros paveldo vietovė – Dariaus ir Girėno aerodromas su įrangos liekanomis – seniausias Lietuvoje ir vienas seniausių Europoje aerodromas, turintis urbanistinę, istorinę, kraštovaizdinę, inžinerinę vertę. Dabar aerodromas atsidūręs miesto teritorijoje, tarp užstatymo, dėl jo teritorijos naudojimo ir tvarkymo vyksta nuolatinės diskusijos. Gyvenamosios statybos bumo metu 2006-2008 m., buvo bandymų keisti aerodromo teritorijos žemės paskirtį, leidžiant joje statybas. Tam tikslui buvo atlikta ypač neprofesionali „galimybių studija“, pagal kurią aerodromo teritorijoje numatyta įrengti futbolo aikštes, teniso kortus, golfo laukus, sporto klubus ir kt. 2009-11-05 LR patvirtintas kultūros paveldo vietovės apsaugos specialusis planas, juo buvo nustatytos teritorijos ir apsaugos zonos ribos. Rengiamas Dariaus ir Girėno aerodromas su įrangos liekanomis paveldotvarkos projektas.

Šiuo metu naujo Europos Sąjungos projekto apimtyje vėl ruošiamą abejotina nauja Dariaus ir Girėno aerodromo, kaip apleistos karinės teritorijos tvarkymo ir panaudojimo vizija.

Unikalus yra Kauno Ažuolynas, kaip parkas pradėtas formuoti tarpukaryje.

• **Kompleksai**

LR Nekilnojamojo kultūros vertybių registre Kauno miesto teritorijoje įregistruota 60 statinių kompleksų ir 3 archeologiniai piliakalnių su gyvenvietėmis kompleksai, 1 laidojimo vietų kompleksas – Žydų senosios kapinės (Žaliakalnio), kuriose registruoti du - D.Dolskio ir E.Mesenbliumo kapai.

Archeologiniai kompleksai datuojami I-II tūkst.. prieš mūsų erą – tai Vieškūnų, vad. Šuneliškių kalnu, Marvelės, Jiesios, vad. Napoleono kalnu, piliakalniai su gyvenvietėmis.

- **Statinių kompleksai**

Seniausi Kauno statinių kompleksai atsirado XIV a. 1361 m. rašytiniuose istorijos šaltiniuose minima Kauno pilis. Dabar tai seniausias kompleksas Kauno teritorijoje – Kauno pilies liekanos (u/k839). Gotikinio gynybinio statinio planas buvo trapecijos formos, su skirtingais bokštais kampuose pietrytinis bastionas apjuostas gynybiniu grioviu. Išliko apskrito plano iki 4 a. atkurtas bokštas. Parengtas ir 2009 m. patvirtintas pilies teritorijos paveldosauginis specialusis planas, parengtas teritorijos pritaikymo turizmo reikmėms projektas, kuris įgyvendintas. Šiuo metu rengiamas platesnės teritorijos iki P.Vileišio tilto sutvarkymo projekto konkursas.

Seniausiems statinių kompleksams būdinga tai, kad jie formavosi, buvo rekonstruojami kelių amžių laikotarpyje, juose yra gotikos, renesanso, baroko, klasicizmo architektūros bruožų ir vėlyvesnių – XIX a. pab.-XX a. pr. istorizmo architektūros bruožų.

Vienas tokių seniausių ir didžiausių Kauno statinių kompleksų – Kauno bernardinų vienuolyno ir Šv. Jurgio Kankinio bažnyčios pastatų kompleksas (u/k 824), jį sudaro bažnyčia, vienuolynas, vartai-varpinė, oficina, svirnas, ūkinis pastatas. Šv. Jurgio bažnyčia pastatyta Nemuno ir Neries santakoje, arti pilies. Ji baigta statyti XVI a.pr. 1504 m. pradėtas statyti mūrinis vienuolynas.

Bažnyčia perstatyta po gaisro 1598 m. Bažnyčia gotikos stiliaus, tačiau vėlesnių perstatymų metu įgavo baroko bruožų. Vienuolyno pastatas gotikinis, su vėlyvesnių perstatymų bruožais. Vykdomi bažnyčios ir bažnyčios pastatų komplekso restauravimo darbai (Bažnyčios bei ES lėšomis).

Vienas ryškiausių Lietuvos gotikos pastatų – vad. Perkūno namas, priklausantis Kauno Jėzuitų bažnyčios su vienuolynu kompleksui.

Didžiausias ir reikšmingiausias baroko architektūros kompleksas Kaune yra Pažaislio kamaldulių vienuolyno ansamblis, (u/k 1352), formavęsis 1664-1719 m., 1795 m. Kompleksą sudaro 23 statiniai. Teritorija – 71000 kv.m. Ansamblyje dominuoja unikali centriškos kompozicijos bažnyčia. Vienuolyną sudaro atskiri nameliai – celės. Puošnus didysis refektoriumas. Vykdomi objekto restauravimo darbai („Jono Pauliaus II Piligrimų kelio“ programa)

Kiti barokiniai kompleksai – Karmelitų vienuolyno su bažnyčia, Jėzuitų vienuolyno, kurių bažnyčios dvibokštės, artimos Vilniaus barokui.

Klasicizmo architektūrą atstovauja Aukštosios Fredos dvaro sodyba (u/k 1113). Atsiradimo laikotarpis – XVIII a. – XIX a., formavosi, buvo pertvarkoma iki XX a. pr. Kompleksą sudaro 16 statinių ir parkas, iš jų 10 dvaro laikotarpio ir 4 Kauno tvirtovės laikotarpio statiniai, 2 Kauno Botanikos sodo laikotarpio statiniai. Dvaro laikotarpis – 1797-1883 m., tada išliko klasicistiniai dvaro rūmai, buvo suformuota centrinė – reprezentacinė, gyvenamoji-ūkinė dalys. XIX a. pab. XX a. pr. teritorija perimta Kauno tvirtovės reikmėms. 1923 m. įkurtas Kauno Botanikos sodas, kuris veikia iki šiol.

Ryškus klasicizmo architektūros pavyzdys Kauno pašto stoties kompleksas (u/k 1147), statytas per Kauną pravedant Peterburgo-Varšuvos plentą.

Istorizmo architektūra Kaune paplito tuo laikotarpiu, kada 1879 m. Kaunas buvo paskelbtas Carinės Rusijos pirmos klasės tvirtove. Tam laikotarpiui būdinga tvirtovės administracinių pastatų kompleksų atsiradimas. Stambiausias jų – Kauno tvirtovės vadavietės pastatų kompleksas (u/k 27045), kurį sudaro tvirtovės komendantų rūmai, intendantūros pastatas, štabo pastatas, tvirtovės štabo viršininko namas, žandarų valdybos pastatas su viršininko butu, kiti statiniai.

Aplink Kauną buvo statomi fortai ir baterijos, artilerijos sandėliai kiekvienas minėtų objektų sudaro keliolikos ar kelių statinių kompleksai. Tačiau į NKV registrą fortai įrašyti kaip statiniai, todėl dažnai fortai suvokiami, kaip vienas kareivinių pastatas. Kauno teritorijoje ir rajone išliko 9 baigti statyti fortai, 6 baterijos, 3 artilerijos sandėlių kompleksai, 4 nebaigtų fortų ir 2 baterijų, 2 įtvirtinimų ruožų fragmentai ir kt. Kauno tvirtovė turėjo didžiulę įtaką Kauno miesto vystymuisi iki pat Pirmojo pasaulinio karo, o vėliau jos keliai ir statiniai įtakoją miesto plėtrą.

NKV registre kaip kompleksas registruotas Kauno Žemųjų Šančių karinio miestelio šiaurinės dalies pastatų kompleksas. Į registrą kaip atskiri vienetai įrašyti visi istoriniai karinio miestelio pastatai. Čia buvo išvengta esminės klaidos, kuri padaryta, įrašant kitus karinius miestelius, kaip urbanistines vertybes, o pastatus, kaip jų sudėtinę dalį, konkrečiai nenurodant jų saugojimo reglamento. Tai sudarė sąlygas keisti šių statinių išorę ir teritorijos praranda autentiškumą.

Tuo laikotarpiu statyti pramonės kompleksai. Į NKV registrą įtraukti „Ragučio“ alaus daryklos statinių, Alaus daryklos statinių Radvilų Dvaro g. statinių kompleksai.

Tarpukaryje, po 1930 m. Kaune išaugo stambių funkcionalizmo architektūros kompleksų. Vienas reikšmingiausių – Veterinarijos akademijos pastatų kompleksas (u/k 30604), (aut. inž. J.Jasiukaitis), kurį sudaro aštuoni pastatai. Buvo pastatytas Valstybinis veterinarinės bakteriologijos institutas su laboratorija, vivariumas, gyvenamasis namas personalui, stambių gyvulių klinika, užkrečiamųjų ligų skyrius, mokomasis korpusas, mokomoji kalvė. Dabar komplekso teritorijos plotas – 62400 kv. m.

Kitas, ypač reikšmingas to laikotarpio kompleksas – Kauno klinikų statinių kompleksas (u/k 16003), aut. – vadovas – archit. U. Kasanas, archit. E.Ušanovas, archit. F.Bielinskis, inž. J.Jasiukaitis. Kompleksas pastatytas 1937-1939 m. Pastatų architektūra – funkcionalizmas su klasicizmo bruožais. Kompleksą sudaro 9 pastatai, jų tarpe išsiskiria ryškios simetrinės kompozicijos didžiulis centrinis korpusas. Kompleksas pasižymi optimaliais ryšiais tarp korpusų, juos jungia požeminiai tuneliai. Pastatus supa parkas. Kompleksas atitinka to laikotarpio ligoninių kompozicines estetines tradicijas.

Nors buvo statytas kaip atskiras pastatas, į NKV registrą įtrauktas yra Vytauto Didžiojo muziejaus Karo ir Nacionalinio M.K.Čiurlionio rūmų statinių kompleksas (u/k 1125). Vytauto Didžiojo Karo muziejus – brandžiausias Lietuvos tarpukario laikotarpio architektūrą reprezentuojantis kūrinys. Autoriai – archit. V.Dubeneckis, inž. K.Kriščiukaitis ir inž. K.Reisonas. Karo muziejus užbaigtas statyti 1934 m., o 1936 m. atidarytas Kultūros muziejus, kuriame buvo surinkti M.K.Čiurlionio galerijos, Kauno miesto ir Valstybės muziejaus eksponatai. Greta pastato susiformavo sodelis, su skulptūromis, kryžiais, amžinąja ugnimi, želdynais. Sodelio kompleksas pradėtas formuoti 1921 m. Visą kompleksą dabar sudaro 19 objektų. Yra patvirtintas komplekso paveldotvarkos projektas.

Iškilo pramoninių kompleksų, vienas ryškiausių – Pieno centrinės pieninės pastatų kompleksas (aut. architektai V.Landsbergis-Žemkalnis, B.Elsbergas, J.Kova-Kovalskis, inžinieriai A.Prapuolenis, T.Prijalgauskas, A.Rozenbliumas (u/k 29486)). Statytas XX a. ketvirtajame dešimtmetyje. Kompleksą sudaro 6 pastatai – fabrikas, administracinis pastatas, šaldytuvai ir kt.

Sovietmečiu, iki 1957 m. pastatytas didelis gyvenamųjų namų kompleksas tarp Kęstučio g. ir Karaliaus Mindaugo pr. (archit. J. Peras). Pastatai atstovauja sovietinio neoklasicizmo kryptį.

Į NKV registrą įtrauktas XX a. aštuntajame dešimtmetyje statytas KTU pastatų kompleksas, kuris pasižymi to laikotarpio racionalizmo architektūra.

Patvirtintų ir rengiamų teritorijų planavimo dokumentų sprendiniai neturi neigiamos įtakos statinių kompleksams, įrašytiems į NKV registrą.

• Pavieniai kultūros paveldo objektai

Rengiant Kauno miesto savivaldybės Bendrąjį planą nagrinėjami 713 LR Nekilnojamųjų kultūros vertybių registre įregistruoti Kauno miesto teritorijoje esantys pavieniai kultūros paveldo objektai – statiniai, piliakalniai, kapai, inžineriniai įrenginiai, antkapiniai paminklai ir kt.

Pavienių kultūros paveldo objektų tarpe dominuoja statiniai.

Seniausi statiniai datuojami XV a. pr. – XVI a. pr. Ryškiausi pavyzdžiai – gotikinės bažnyčios. Viena seniausių bažnyčių – Švč. M. Marijos Ėmimo į dangų bažnyčia, vad. Vytauto Didžiojo (u/k 825), statyta XV a. pr. Bažnyčia pasižymi unikaliu Lietuvoje kryžiaus formos planu.

Taip pat viena seniausių bažnyčių – Šv.apašt. Petro ir Povilo Arkikatedra Bazilika (u/k 842), statyta XV a. pr., pirmą kartą rašytiniuose šaltiniuose paminėta 1413 m. Šis pastatas – vienas ryškiausių Lietuvos gotikos pavyzdžių. Tai didžiausias Senamiesčio pastatas, jo panoramos ir silueto tūrinė dominantė. Pastate ryškiai skiriasi lakoniškos gotikos ir renesanso išorės formos ir puošnus barokinis, su gotikos reliktais, interjeras.

XV a. antrojoje pusėje statyta Šv.Gertrūdos bažnyčia (u/k 820) gotikos ir renesanso formų – nedidelis buvusio priemiesčio sakralinis pastatas.

Kauno senamiestyje išliko gotikos laikotarpio gyvenamųjų namų, tačiau jie daugiau ar mažiau perstatyti vėlesniais laikais. Daug kur išlikę gotikiniai rūšiai.

Barokinės bažnyčios aprašytos kompleksų skyrelyje.

Vienas svarbiausių pavienių baroko ir klasicizmo architektūros objektų - Kauno rotušė (u/k 1790), daug gyvenamųjų namų.

XIX a. pab. Kauno architektūroje pradėjo dominuoti istorizmas. Vienas ryškiausių pavyzdžių – vienintelė istorinė Naujamiesčio dominantė – Kauno įgulos soboras, vėliau – Šv. Arkangelo Mykolo-Įgulos bažnyčia (u/k 20904), inž. K.Limarenka. Tai vienas pirmųjų pastatų Lietuvoje, kur panaudotas gelžbetonis. Panašių formų įgulos soborai buvo pastatyti ir kai kuriuose Rusijos miestuose su didelėmis kariuomenės įgulomis.

Istorizmą taip pat atstovauja Kristaus prisikėlimo cerkvė stačiatikių kapinėse, Kauno choralinė sinagoga, Kauno gubernijos gimnazija, Raudonojo kryžiaus ligoninė, Kauno apygardos teismas, daug gyvenamųjų namų ypač Laisvės al., Vilniaus, S.Daukanto g.

Kaune išlikę vertingiausi tarpukario laikotarpiu statyti racionalizmo architektūros pastatai, įregistruoti NKV registre: Taupomųjų kasų rūmai, Centrinio pašto rūmai, Prekybos, pramonės ir amatų rūmai, Pienocentras, Apskritis savivaldybės rūmai, Tyrimų laboratorija, kinoteatrai – dab., „Romuva“, „Daina“, „Pasaka“, „Aušra“, mokyklos Sandėlių, Aukštaičių, Aušros, Kalpoko g. ir kt., bažnyčios Šančiuose, Petrašiūnuose, svarbiu miesto panoramos akcentu tapusi Kristaus Prisikėlimo bažnyčia. Tai didžiausia Pabaltije bazilikinė bažnyčia. Autorius inž. K. Reisonas. Statyta 1932- 1940 m. Darbus nutraukė sovietų okupacija. Pastate buvo įkurdinta Radijo gamykla. 1990 m. bažnyčia gražinta tikintiesiems ir atstatyta. Bokšto aukštis – 70 m.

Išliko gausiausia tarpukario architektūros tipologinė grupė – gyvenamieji namai, NKV registre įregistruota daug gyvenamųjų namų, jų tarpe Kęstučio g. 38, Maironio g. 13, V.Mykoliaičio-Putino g. 11, Perkūno al. 12, 14,, ir kt.

Iš Sovietmečio periodo pavienių statinių į Registrą įtraukta Kauno geležinkelio stotis, 1948 m. atstatytas Aleksoto tiltas, Laidotuvių rūmų pastatas.

Į NKV registrą įtraukti archeologijos objektai – Kauno Senamiesčio kultūrinis sluoksnis, Veršvų, Eigulių, Aukštųjų Šančių piliakalniai.

Kauno miesto kapinės pasižymi žymių žmonių kapų gausa, kurie įtraukti į NKV registrą. Ypač daug tokių kapų Petrašiūnų kapinėse. Aukštųjų Šančių karių kapinėse yra Lietuvos, Vokietijos, Rusijos karių kapai. Seniavos ir Panemunės kapinėse – Lietuvos lakūnų kapai.

Visų Kauno miesto savivaldybės bendrajame plane nagrinėjamų kultūros paveldo objektų sąrašas pateiktas 1 lentelėje.

1 lentelė. Kauno miesto kultūros paveldo objektų sąrašas (2011 rugsėjo mėn. būklė)

Nr. brėžin.	Unikalus kodas	Objekto pavadinimas	Adresas	Registravimo registre data	Kt.kodai	Statusas
1	2	3	4	5	6	7
STATINIAI						
S1	33789	<u>„OZE“ sveikatos namų pastatas</u>	Kauno m. sav., Kauno m., D. Poškos g. 1	2010.05.10		
S2	32175	<u>A. Lapino namas</u>	Kauno m. sav., Kauno m., Laisvės al. 30/Nepriklausomybės a. 1	2008.06.19		
S3	1132	<u>Administracinis pastatas</u>	Kauno m. sav., Kauno m., Laisvės al. 96	1992.05.25	AtV115	
S4	16585	<u>Adomo Galdiko namas</u>	Kauno m. sav., Kauno m., Savanorių pr. 81	2001.03.13	S600 , IR335	
S5	35713	<u>Aleksoto geležinkelio pralaida</u>	Kauno m. sav.; Linijos Kaišiadorys-Kybartai 41+292 km	2011.09.15		
S6	32102	<u>Antano Jokimo namas</u>	Kauno m. sav., Kauno m., Vydūno al. 17/Minties Rato g. 2	2008.06.05		
S7	32703	<u>Antano Sodeikos namas</u>	Kauno m. sav., Kauno m., P. Vaičiūčio g. 2/K. Petrausko g. 29	2009.02.18		
S8	10685	<u>Augustino Janulaičio namas</u>	Kauno m. sav., Kauno m., Kęstučio g. 48B	2004.12.31	S952 , IV83	
S9	10438	<u>Balio ir Vandos Sruogų namas</u>	Kauno m. sav., Kauno m., B. Sruogos g. 21	1993.01.28	S603 , IR105	
S10	30614	<u>Bankas</u>	Kauno m. sav., Kauno m., K. Donelaičio g. 76	2005.04.18	S1018	
S11	20748	<u>Banko tarnautojų namas</u>	Kauno m. sav., Kauno m., V. Putvinskio g. 38	1993.10.29		
S12	26536	<u>Baterijos liekanos</u>	Kauno m. sav., Kauno m., A. Mackevičiaus g. 27	2002.05.21	S675	
S13	16584	<u>Butas</u>	Kauno m. sav., Kauno m., E. Fryko g. 14-2	2001-03-13	S602, IR334	
S14	1146	<u>Buv. „Saulės“ gimnazijos pastatas</u>	Kauno m. sav., Kauno m., Savanorių pr.46	1992.05.25	AtV129	
S15	1123	<u>Buv. smuklės fragmentai</u>	Kauno m. sav., Kauno m., M. Daukšos g. 52/Jonavos g. 14	1992.05.25	AtV106	
S16	1133	<u>Centrinio pašto rūmai</u>	Kauno m. sav., Kauno m., Laisvės al. 102	1992.05.25	AtV116	
S17	32465	<u>Darbo rūmų pastatas</u>	Kauno m. sav., Kauno m., Vytauto pr. 79	2008.11.20		
S18	26357	<u>Forto liekanos</u>	Kauno m. sav., Kauno m., Marių g.	2002.03.22	S664	
S19	26358	<u>Forto liekanos</u>	Kauno m. sav., Kauno m., Šilainių pl.	2002.03.22	S665	
S20	32702	<u>Gaisrinė, vad. Ugniagesių rūmais</u>	Kauno m. sav., Kauno m., I. Kanto g. 1/Nemuno g. 2	2009.02.18		
S21	28268	<u>Geležinkelio stoties rūmai</u>	Kauno m. sav., Kauno m., M. K. Čiurlionio g. 16	2003.12.31	S898	
S22	22215	<u>Geležinkelio tiltas</u>	Kauno m. sav., Kauno m.	1996.11.18	S194	
S23	16656	<u>Geležinkelio tunelis</u>	Kauno m. sav., Kauno m., Tunelio g.	1993.07.08	S217 , IV899	
S24	10677	<u>Gimnazijos pastatas</u>	Kauno m. sav., Kauno m., Gimnazijos g. 3	2004.12.31	G487K1 , IV75	
S25	15967	<u>Gyv. namas</u>	Kauno m. sav., Kauno m., K. Donelaičio g. 25		AtV996	
S26	31819	<u>Gyvenamasis namas</u>	Kauno m. sav., Kauno m., Aukštaičių g. 36	2008.04.14		
S27	31817	<u>Gyvenamasis namas</u>	Kauno m. sav., Kauno m., E. Ožėškienės g. 5	2008.04.14		
S28	30616	<u>Idalinos dvarelio namas</u>	Kauno m. sav., Kauno m., K. Būgos g. 8	2005.04.18	S1020	
S29	32550	<u>Italijos atstovybės pastatas</u>	Kauno m. sav., Kauno m., Vydūno al. 13	2009.01.20		
S30	10737	<u>Jono Šileikos namas</u>	Kauno m. sav., Kauno m., Žalioji g. 31	2004.12.31	S957 , IV135	

S31	16524	<u>Julijos ir Stasio Matjošaičių namas</u>	Kauno m. sav., Kauno m., K. Donelaičio g. 9	2004.12.31	S944 , IR274	
S32	10441	<u>Juozo Gruodžio namas</u>	Kauno m. sav., Kauno m., Salako g. 18	1993.01.28	S594 , IR108	
S33	16568	<u>Juozo Grušo namas</u>	Kauno m. sav., Kauno m., Kalniečių g. 93	2001.03.13	S599 , IR318	
S34	25796	<u>Juozo Tūbelio vila</u>	Kauno m. sav., Kauno m., Dainavos g. 1	2001.03.13	S598	
S35	10396	<u>Juozo Zikaro namas</u>	Kauno m. sav., Kauno m., J. Zikaro g. 3	1993.01.27	S595 , IR63	
S36	33641	<u>Kauno metropolijos kapitulės gyvenamasis namas</u>	Kauno m. sav., Kauno m., Vilniaus g. 7A	2010.01.28		
S37	1790	<u>Kauno rotušė</u>	Kauno m. sav., Kauno m., Rotušės a. 15	1992.06.15	S580P, AtR81	
S38	26351	<u>Kauno tvirtovės 2-asis fortas</u>	Kauno m. sav., Kauno m., Pilviškių g.	2002.03.22	S654	
S39	10708	<u>Kauno tvirtovės 4-asis fortas</u>	Kauno m. sav., Kauno m., Plytinės g. 15	2002.03.22	S656 , IV106	
S40	26353	<u>Kauno tvirtovės 5-asis fortas</u>	Kauno m. sav., Kauno m., Rūko g.	2002.03.22	S657	
S41	10397	<u>Kauno tvirtovės 6-asis fortas</u>	Kauno m. sav., Kauno m., K. Baršausko g. 101	1993.01.27	S658 , IR64	
S42	10662	<u>Kauno tvirtovės 7-asis fortas</u>	Kauno m. sav., Kauno m., Archyvo g. 61	2002.03.22	S659 , IV60	
S43	26354	<u>Kauno tvirtovės 8-asis fortas</u>	Kauno m. sav., Kauno m., Prišmančių	2002.03.22	S660	
S44	10452	<u>Kauno tvirtovės 9-asis fortas</u>	Kauno m. sav., Kauno m., Žemaičių pl. 75	2002.03.22	S661 , IR119	
S45	26529	<u>Kauno tvirtovės blindažas</u>	Kauno m. sav., Kauno m., Kaltinėnų g. 6a	2002.05.21	S668	
S46	26541	<u>Kauno tvirtovės blindažas</u>	Kauno m. sav., Kauno m., Kybartų g. 36	2002.05.21	S680	
S47	26542	<u>Kauno tvirtovės blindažas</u>	Kauno m. sav., Kauno m., Maironiškių g. 53	2002.05.21	S681	
S48	26544	<u>Kauno tvirtovės blindažas</u>	Kauno m. sav., Kauno m., Maironiškių g. 55	2002.05.21	S683	
S49	26540	<u>Kauno tvirtovės blindažas</u>	Kauno m. sav., Kauno m., Marijampolės pl.	2002.05.21	S679	
S50	26537	<u>Kauno tvirtovės blindažas</u>	Kauno m. sav., Kauno m., Marijampolės pl.	2002.05.21	S676	
S51	26539	<u>Kauno tvirtovės blindažas</u>	Kauno m. sav., Kauno m., Marijampolės pl.	2002.05.21	S678	
S52	26538	<u>Kauno tvirtovės blindažas</u>	Kauno m. sav., Kauno m., Marijampolės pl.	2002.05.21	S677	
S53	26543	<u>Kauno tvirtovės blindažas</u>	Kauno m. sav., Kauno m., Moliakelio g. 6G	2002.05.21	S682	
S54	26530	<u>Kauno tvirtovės blindažas</u>	Kauno m. sav., Kauno m., Santarvės g. 38	2002.05.21	S669	
S55	26528	<u>Kauno tvirtovės blindažas</u>	Kauno m. sav., Kauno m., Veiverių g. 189	2002.05.21	S667	
S56	26532	<u>Kauno tvirtovės dešiniojo Nemuno kranto centrinio įtvirtinimo sandėlis</u>	Kauno m. sav., Kauno m., Breslaujos g. 20/K. Baršausko g. 62a	2002.05.21	S671	
S57	26527	<u>Kauno tvirtovės komendanto blindažas</u>	Kauno m. sav., Kauno m., Perkūno al. 2a	2002.05.21	S666	
S58	33642	<u>Kauno valstybinio dramos teatro pastatas</u>	Kauno m. sav., Kauno m., Laisvės al. 71	2010.02.24		
S59	10416	<u>Kauno valstybinis muzikinis teatras</u>	Kauno m. sav., Kauno m., Laisvės al. 91	1993.01.27	S607P , IR83	
S60	1126	<u>Kauno Žemės banko pastatas</u>	Kauno m. sav., Kauno m., K. Donelaičio g. 73	1992.05.25	AtV109	
S61	10440	<u>Kazimiero Baršausko namas</u>	Kauno m. sav., Kauno m., Kauko al. 20	1993.01.28	S593 , IR107	
S62	31818	<u>Kazimiero Jokanto namas</u>	Kauno m. sav., Kauno m., E. Ožėskienės g. 20	2008.04.14		
S63	16567	<u>Kazimiero Vasiliausko namas</u>	Kauno m. sav., Kauno m., K. Grybausko g. 11	2004.12.31	S946 , IR317	
S64	16577	<u>Kazio Griniaus namas</u>	Kauno m. sav., Kauno m., Aukštaičių g. 39	2004.12.31	S947 , IR327	
S65	32115	<u>Kino teatras „Romuva“</u>	Kauno m. sav., Kauno m., Laisvės al. 54	2008-06-05		

S66	32458	<u>Kino teatro "Aušra" pastatas</u>	Kauno m. sav., Kauno m., Aušros g. 18/Lietuvių g. 37	2008.11.19	
S67	2624	<u>Kino teatro „Daina“ pastatas</u>	Kauno m. sav., Kauno m., Savanorių pr. 74	1992.09.03	IP1552, LA413/161
S68	10428	<u>Kipro ir Miko Petrauskų namas</u>	Kauno m. sav., Kauno m., K. Petrausko g. 31	1993.01.27	S604P , IR95
S69	841	<u>Klebonijos pastatas, vad. Senoji klebonija, Karališka karčema</u>	Kauno m. sav., Kauno m., Vilniaus g. 7	1992.05.01	S576P , AtR83
S70	16005	<u>Kristaus Prisikėlimo bažnyčia</u>	Kauno m. sav., Kauno m., Žemaičių g. 31	1993.05.20	S243 , AtV1043
S71	32819	<u>Laidotuvių rūmų pastatas</u>	Kauno m. sav., Kauno m., Jonavos g. 220	2009.04.16	
S72	32101	<u>Lapėno namas</u>	Kauno m. sav., Kauno m., Kęstučio g. 38	2008.06.05	
S73	1127	<u>Lietuvos banko pastatas</u>	Kauno m. sav., Kauno m., Maironio g. 25/K. Donelaičio g. 85	1992.05.25	S613P , AtV110
S74	16580	<u>Lietuvos Respublikos Ministrų Kabineto pastatas</u>	Kauno m. sav., Kauno m., K. Donelaičio g. 58	1993.07.07	S564P , IR330
S75	4047	<u>Lietuvos Teisingumo ir Seimo rūmai</u>	Kauno m. sav., Kauno m., E. Ožėškienės g. 12/L. Sapiegos g. 5	1992.11.03	S780 , LA58
S76	10435	<u>Maironio (S. Siručio) rūmai</u>	Kauno m. sav., Kauno m., Rotušės a. 13	1993.01.27	S583P , IR102
S77	1151	<u>Mečetė</u>	Kauno m. sav., Kauno m., Totorių g. 6	1996.12.23	S242 , AtV134
S78	15970	<u>Medicinos instituto pastatas (buv. medicinos fakultetas)</u>	Kauno m. sav., Kauno m., A. Mickevičiaus g. 9		AtV999
S79	10401	<u>Mykolo Sleževičiaus namas</u>	Kauno m. sav., Kauno m., K. Donelaičio g. 13	1993.01.27	S601 , IR68
S80	16715	<u>Namas</u>	Kauno m. sav., Kauno m., A. Mackevičiaus g. 43-1		IV958
S81	16614	<u>Namas</u>	Kauno m. sav., Kauno m., A. Mickevičiaus g. 16		IV857
S82	10700	<u>Namas</u>	Kauno m. sav., Kauno m., A. Mickevičiaus g. 16	2004.12.31	S953 , IV98
S83	16666	<u>Namas</u>	Kauno m. sav., Kauno m., A. Mickevičiaus g. 22/Kęstučio g. 32		IV909
S84	16668	<u>Namas</u>	Kauno m. sav., Kauno m., Amerikos lietuvių 9		IV911
S85	16772	<u>Namas</u>	Kauno m. sav., Kauno m., Aukštaičių g. 29		IV1015
S86	16578	<u>Namas</u>	Kauno m. sav., Kauno m., Aušros 13		IR328
S87	16944	<u>Namas</u>	Kauno m. sav., Kauno m., Aušros 37		IV1188
S88	16579	<u>Namas</u>	Kauno m. sav., Kauno m., Baritonų g. 6		IR329
S89	12138	<u>Namas</u>	Kauno m. sav., Kauno m., D. Poškos g. 14		IV806
S90	10669	<u>Namas</u>	Kauno m. sav., Kauno m., Dainavos g. 6		IV67
S91	16566	<u>Namas</u>	Kauno m. sav., Kauno m., Dzūkų g. 3-2/Dainavos g. 5		IR316
S92	16953	<u>namas</u>	Kauno m. sav., Kauno m., E. Ožėškienės g. 19	2004.12.31	S961 , IV1197
S93	16661	<u>Namas</u>	Kauno m. sav., Kauno m., Erdvės g. 5		IV904
S94	10676	<u>Namas</u>	Kauno m. sav., Kauno m., Gedimino g. 31	1993.02.03	IV74
S95	27994	<u>Namas</u>	Kauno m. sav., Kauno m., Gedimino g. 48/K. Donelaičio g. 21	2003.12.30	S850
S96	10407	<u>namas</u>	Kauno m. sav., Kauno m., Gričiupio g. 2	1993.01.27	IR74
S97	16664	<u>Namas</u>	Kauno m. sav., Kauno m., I. Kanto g. 21		IV907
S98	16582	<u>Namas</u>	Kauno m. sav., Kauno m., I. Kanto g. 24-34		IR332
S99	10679	<u>Namas</u>	Kauno m. sav., Kauno m., J. Gruodžio g. 9		IV77

S100	1129	<u>Namas</u>	Kauno m. sav., Kauno m., J. Jablonskio g. 3	1992.05.25	AtV112	
S101	1152	<u>Namas</u>	Kauno m. sav., Kauno m., Jėzuitų skg. 3	1992.05.26	AtV135	
S102	821	<u>Namas</u>	Kauno m. sav., Kauno m., Jonavos g. 6	2001.03.13	S577 , AtR75	
S103	16657	<u>Namas</u>	Kauno m. sav., Kauno m., K. Būgos g. 18		IV900	
S104	10667	<u>Namas</u>	Kauno m. sav., Kauno m., K. Būgos g. 3		IV65	
S105	35056	<u>Namas</u>	Kauno m. sav., Kauno m., K. Būgos g. 4/Stakių g. 1	2010.12.28		
S106	16945	<u>Namas</u>	Kauno m. sav., Kauno m., K. Donelaičio g. 1		IV1189	
S107	12133	<u>Namas</u>	Kauno m. sav., Kauno m., K. Donelaičio g. 11		IV801	
S108	27992	<u>Namas</u>	Kauno m. sav., Kauno m., K. Donelaičio g. 17	2003.12.30	S848	
S109	27993	<u>Namas</u>	Kauno m. sav., Kauno m., K. Donelaičio g. 19	2003.12.30	S849	
S110	10402	<u>Namas</u>	Kauno m. sav., Kauno m., K. Donelaičio g. 26	1993.01.27	S940 , IR69	
S111	16658	<u>Namas</u>	Kauno m. sav., Kauno m., K. Donelaičio g. 2a		IV901	
S112	30617	<u>Namas</u>	Kauno m. sav., Kauno m., K. Donelaičio g. 38	2005.04.18	S1021	
S113	10674	<u>namas</u>	Kauno m. sav., Kauno m., K. Donelaičio g. 73	1993.02.03	IV72	
S114	16947	<u>Namas</u>	Kauno m. sav., Kauno m., K. Grybausko g. 20		IV1191	
S115	10678	<u>Namas</u>	Kauno m. sav., Kauno m., K. Grybausko g. 3		IV76	
S116	10707	<u>Namas</u>	Kauno m. sav., Kauno m., K. Petrausko g. 5	1993.02.04	IV105	
S117	10681	<u>Namas</u>	Kauno m. sav., Kauno m., Kalniečių g. 105		IV79	
S118	16612	<u>Namas</u>	Kauno m. sav., Kauno m., Kalniečių g. 78		IV855	
S119	10400	<u>Namas</u>	Kauno m. sav., Kauno m., Karo Ligoninės g. 3	1993.01.27	IR67	
S120	16955	<u>Namas</u>	Kauno m. sav., Kauno m., Kauko al. 7		IV1199	
S121	16547	<u>Namas</u>	Kauno m. sav., Kauno m., Kęstučio g. 27A	2004.12.31	S945 , IR297	
S122	10684	<u>Namas</u>	Kauno m. sav., Kauno m., Kęstučio g. 47		IV82	
S123	10686	<u>Namas</u>	Kauno m. sav., Kauno m., Kęstučio g. 57		IV84	
S124	16949	<u>Namas</u>	Kauno m. sav., Kauno m., Kęstučio g. 66a		IV1193	
S125	16662	<u>Namas</u>	Kauno m. sav., Kauno m., Kęstučio g. 68-20		IV905	
S126	10668	<u>Namas</u>	Kauno m. sav., Kauno m., Kumelių g. 17	1993.02.03	IV66	
S127	1115	<u>Namas</u>	Kauno m. sav., Kauno m., Kumelių g. 4	1992.05.25	AtV98	
S128	1116	<u>Namas</u>	Kauno m. sav., Kauno m., Kumelių g. 6	1992.05.25	AtV99	
S129	1117	<u>Namas</u>	Kauno m. sav., Kauno m., Kumelių g. 8	1992.05.25	AtV100	
S130	818	<u>Namas</u>	Kauno m. sav., Kauno m., Kurpių g. 12	2001.03.13	S578 , AtR72	
S131	1130	<u>Namas</u>	Kauno m. sav., Kauno m., Kurpių g. 4	1992.05.25	AtV113	
S132	10691	<u>Namas</u>	Kauno m. sav., Kauno m., Kurpių g. 7a		IV89	
S133	16671	<u>Namas</u>	Kauno m. sav., Kauno m., L. Zamenhofo g. 5	1993.07.08	IV914	
S134	1165	<u>Namas</u>	Kauno m. sav., Kauno m., L. Zamenhofo g. 5A	1992.05.26	AtV148	
S135	16714	<u>Namas</u>	Kauno m. sav., Kauno m., Laisvės al. 24		IV957	
S136	16548	<u>Namas</u>	Kauno m. sav., Kauno m., Laisvės al. 48-8		IR298	
S137	10414	<u>Namas</u>	Kauno m. sav., Kauno m., Laisvės al. 69	1993.01.27	S941 , IR81	

S138	10415	<u>Namas</u>	Kauno m. sav., Kauno m., Laisvės al. 72	1993.01.27	IR82	
S139	16950	<u>Namas</u>	Kauno m. sav., Kauno m., Laisvės al. 73-7		IV1194	
S140	10702	<u>Namas</u>	Kauno m. sav., Kauno m., Liūdesio al. 4		IV100	
S141	840	<u>Namas</u>	Kauno m. sav., Kauno m., M. Daukšos g. 19/Vilniaus g. 11	1992.05.01	S575P , AtR82	
S142	16660	<u>Namas</u>	Kauno m. sav., Kauno m., M. Dobužinskio g. 5		IV903	
S143	10672	<u>Namas</u>	Kauno m. sav., Kauno m., M. Dobužinskio g. 6	1993.02.03	IV70	
S144	16720	<u>Namas</u>	Kauno m. sav., Kauno m., M. Valančiaus g. 21		IV963	
S145	1156	<u>Namas</u>	Kauno m. sav., Kauno m., M. Valančiaus g. 21	1992.05.26	AtV139	
S146	35062	<u>Namas</u>	Kauno m. sav., Kauno m., M. Valančiaus g. 5/Raguvos g. 12	2010.12.28		
S147	10443	<u>Namas</u>	Kauno m. sav., Kauno m., M. Valančiaus g. 6	1993.01.28	S612 , IR110	
S148	1154	<u>Namas</u>	Kauno m. sav., Kauno m., M. Valančiaus g. 8/Raguvos g. 13	1992.05.26	AtV137	
S149	1155	<u>Namas</u>	Kauno m. sav., Kauno m., M. Valančiaus g. 9	1992.05.26	AtV138	
S150	1135	<u>Namas</u>	Kauno m. sav., Kauno m., Maironio g. 13	1992.05.25	S606 , AtV118	
S151	10695	<u>Namas</u>	Kauno m. sav., Kauno m., Maironio g. 5		IV93	
S152	1131	<u>Namas</u>	Kauno m. sav., Kauno m., Muitinės g. 20	1992.05.25	AtV114	
S153	1140	<u>Namas</u>	Kauno m. sav., Kauno m., Muziejaus g. 3	1992.05.25	AtV123	
S154	10731	<u>Namas</u>	Kauno m. sav., Kauno m., P. Višinskio g. 8		IV129	
S155	12134	<u>Namas</u>	Kauno m. sav., Kauno m., Parodos g. 11		IV802	
S156	16546	<u>Namas</u>	Kauno m. sav., Kauno m., Parodos g. 8	1993.07.03	IR296	
S157	1139	<u>Namas</u>	Kauno m. sav., Kauno m., Perkūno al. 12	1992.05.25	AtV122	
S158	10453	<u>Namas</u>	Kauno m. sav., Kauno m., Planetų g. 6		IR120	
S159	10694	<u>Namas</u>	Kauno m. sav., Kauno m., Prūsų g. 5		IV92	
S160	10412	<u>Namas</u>	Kauno m. sav., Kauno m., Puodžių g. 23	1993.01.27	IR79	
S161	10690	<u>Namas</u>	Kauno m. sav., Kauno m., Puodžių g. 4	1993.02.04	IV88	
S162	1144	<u>Namas</u>	Kauno m. sav., Kauno m., Raguvos g. 10	1992.05.25	AtV127	
S163	1145	<u>Namas</u>	Kauno m. sav., Kauno m., Raguvos g. 14/M. Valančiaus g. 6	1992.05.25	AtV128	
S164	10712	<u>Namas</u>	Kauno m. sav., Kauno m., Rotušės a. 14b		IV110	
S165	26211	<u>Namas</u>	Kauno m. sav., Kauno m., Rotušės a. 2	2002.01.23	S642	
S166	25795	<u>Namas</u>	Kauno m. sav., Kauno m., Rotušės a. 23	2001.03.13	S584	
S167	10713	<u>Namas</u>	Kauno m. sav., Kauno m., Rotušės a. 24	2001.03.13	S582 , IV111	
S168	25794	<u>Namas</u>	Kauno m. sav., Kauno m., Rotušės a. 26	2001.03.13	S581	
S169	25793	<u>Namas</u>	Kauno m. sav., Kauno m., Rotušės a. 28	2001.03.13	S579	
S170	10714	<u>Namas</u>	Kauno m. sav., Kauno m., Rotušės a. 29	1993.02.04	S585P , IV112	
S171	26212	<u>Namas</u>	Kauno m. sav., Kauno m., Rotušės a. 3	2002.01.23	S643	
S172	26210	<u>Namas</u>	Kauno m. sav., Kauno m., Rotušės a. 4	2002.01.23	S641	
S173	26209	<u>Namas</u>	Kauno m. sav., Kauno m., Rotušės a. 5	2002.01.23	S640	
S174	26208	<u>Namas</u>	Kauno m. sav., Kauno m., Rotušės a. 6/Muitinės g. 1	2002.01.23	S639	
S175	16774	<u>Namas</u>	Kauno m. sav., Kauno m., Rūtų g. 3		IV1017	

S176	16544	<u>Namas</u>	Kauno m. sav., Kauno m., S. Daukanto g. 13-1	1993.07.02	IR294	
S177	16718	<u>Namas</u>	Kauno m. sav., Kauno m., Savanorių pr. 177-4		IV961	
S178	10711	<u>Namas</u>	Kauno m. sav., Kauno m., Savanorių pr. 75		IV109	
S179	10720	<u>Namas</u>	Kauno m. sav., Kauno m., Širvintų g. 64	1993.02.04	IV118	
S180	31203	<u>Namas</u>	Kauno m. sav., Kauno m., Šv. Gertrūdos g. 14B	2007.04.25		
S181	1143	<u>Namas</u>	Kauno m. sav., Kauno m., Šv. Gertrūdos g. 57/M. Valančiaus g. 27	1992.05.25	AtV126	
S182	32799	<u>Namas</u>	Kauno m. sav., Kauno m., Šv. Gertrūdos g. 64/M. Daukšos g. 51	2009.04.06		
S183	1118	<u>Namas</u>	Kauno m. sav., Kauno m., T. Daugirdo g. 3	1992.05.25	AtV101	
S184	1121	<u>Namas</u>	Kauno m. sav., Kauno m., T. Daugirdo g. 4	1992.05.25	AtV104	
S185	1120	<u>Namas</u>	Kauno m. sav., Kauno m., T. Daugirdo g. 5	1992.05.25	AtV103	
S186	1119	<u>Namas</u>	Kauno m. sav., Kauno m., T. Daugirdo g. 7	1992.05.25	AtV102	
S187	1122	<u>Namas</u>	Kauno m. sav., Kauno m., T. Daugirdo g. 9/Rotušės a. 10	1992.05.25	AtV105	
S188	10675	<u>Namas</u>	Kauno m. sav., Kauno m., Tulpių g. 21		IV73	
S189	16557	<u>Namas</u>	Kauno m. sav., Kauno m., Tulpių g. 22		IR307	
S190	1141	<u>Namas</u>	Kauno m. sav., Kauno m., V. Kuzmos g. 4	1992.05.25	AtV124	
S191	10705	<u>Namas</u>	Kauno m. sav., Kauno m., V. Kuzmos g. 6	1993.02.04	IV103	
S192	1138	<u>Namas</u>	Kauno m. sav., Kauno m., V. Mykolaičio-Putino g. 11	1992.05.25	AtV121	
S193	16952	<u>Namas</u>	Kauno m. sav., Kauno m., V. Mykolaičio-Putino g. 13		IV1196	
S194	16667	<u>Namas</u>	Kauno m. sav., Kauno m., V. Putvinskio g. 12		IV910	
S195	10425	<u>Namas</u>	Kauno m. sav., Kauno m., V. Putvinskio g. 25	1993.01.27	IR92	
S196	10703	<u>Namas</u>	Kauno m. sav., Kauno m., V. Putvinskio g. 3		IV101	
S197	10704	<u>Namas</u>	Kauno m. sav., Kauno m., V. Putvinskio g. 30		IV102	
S198	16534	<u>Namas</u>	Kauno m. sav., Kauno m., V. Putvinskio g. 33	2004.12.31	S1015 , IR284	
S199	10673	<u>Namas</u>	Kauno m. sav., Kauno m., V. Putvinskio g. 39	1993.02.03	S951 , IV71	
S200	10724	<u>Namas</u>	Kauno m. sav., Kauno m., Vaidoto g. 18		IV122	
S201	10725	<u>Namas</u>	Kauno m. sav., Kauno m., Vaisių g. 16		IV123	
S202	10726	<u>Namas</u>	Kauno m. sav., Kauno m., Vaisių g. 52	1993.02.04	IV124	
S203	10727	<u>Namas</u>	Kauno m. sav., Kauno m., Vaižganto g. 10		IV125	
S204	35060	<u>Namas</u>	Kauno m. sav., Kauno m., Vaižganto g. 14	2010.12.28		
S205	10728	<u>Namas</u>	Kauno m. sav., Kauno m., Vaižganto g. 25		IV126	
S206	16669	<u>Namas</u>	Kauno m. sav., Kauno m., Vaižganto g. 34a/E. Fryko g. 1		IV912	
S207	16776	<u>Namas</u>	Kauno m. sav., Kauno m., Vaižganto g. 35		IV1019	
S208	10442	<u>Namas</u>	Kauno m. sav., Kauno m., Vaižganto g. 36	1993.01.28	IR109	
S209	1163	<u>Namas</u>	Kauno m. sav., Kauno m., Vilniaus g. 10	1992.05.26	AtV146	
S210	1162	<u>Namas</u>	Kauno m. sav., Kauno m., Vilniaus g. 10A	1992.05.26	AtV145	
S211	10446	<u>Namas</u>	Kauno m. sav., Kauno m., Vilniaus g. 29	1993.01.28	IR113	
S212	10448	<u>Namas</u>	Kauno m. sav., Kauno m., Vilniaus g. 3	2004.12.31	S943 , IR115	
S213	1160	<u>Namas</u>	Kauno m. sav., Kauno m., Vilniaus g. 36A	1992.05.26	AtV143	

S214	10405	<u>Namas</u>	Kauno m. sav., Kauno m., Vilniaus g. 72	1993.01.27	IR72	
S215	16670	<u>Namas</u>	Kauno m. sav., Kauno m., Vydūno al. 2		IV913	
S216	10444	<u>Namas</u>	Kauno m. sav., Kauno m., Vydūno al. 45	1993.01.28	IR111	
S217	10729	<u>Namas</u>	Kauno m. sav., Kauno m., Vydūno al. 47	2004.12.31	S955 , IV127	
S218	16721	<u>Namas</u>	Kauno m. sav., Kauno m., Vydūno al. 67		IV964	
S219	10417	<u>Namas</u>	Kauno m. sav., Kauno m., Vytauto pr. 19	1993.01.27	IR84	
S220	1134	<u>Namas</u>	Kauno m. sav., Kauno m., Vytauto pr. 30	1992.05.25	AtV117	
S221	16722	<u>Namas</u>	Kauno m. sav., Kauno m., Žemaičių 12		IV965	
S222	16957	<u>Namas</u>	Kauno m. sav., Kauno m., Žemaičių 42		IV1201	
S223	10736	<u>Namas</u>	Kauno m. sav., Kauno m., Žemaičių 88		IV134	
S224	35057	<u>Namas</u>	Kauno m. sav., Kauno m., Žemuogių g. 2/Aukštaičių g. 44	2010.12.28		
S225	16672	<u>Namas</u>	Kauno m. sav., Kauno m., Žvaigždžių g. 18		IV915	
S226	32474	<u>Namas austerija</u>	Kauno m. sav., Kauno m., Šv. Gertrūdos g. 33/M. Daukšos g. 38	2008.11.20		
S227	32700	<u>Namas, vad. Sugiharos namais</u>	Kauno m. sav., Kauno m., Vaižganto g. 30	2009.02.18		
S228	1136	<u>Namo rūsys</u>	Kauno m. sav., Kauno m., Jonavos g. 8	1992.05.25	AtV119	
S229	1164	<u>Namo rūsys</u>	Kauno m. sav., Kauno m., L. Zamenhofo g. 3	1992.05.26	AtV147	
S230	1157	<u>Namo rūsys</u>	Kauno m. sav., Kauno m., Vilniaus g. 23	1992.05.26	AtV140	
S231	1159	<u>Namo rūsys</u>	Kauno m. sav., Kauno m., Vilniaus g. 23	1992.05.26	AtV142	
S232	16717	<u>Onos Rymaitės namas</u>	Kauno m. sav., Kauno m., Piliakalnio g. 37	2004.12.31	S960 , IV960	
S233	16659	<u>P. Augustaičio namas</u>	Kauno m. sav., Kauno m., K. Donelaičio g. 7A	1993.07.08	IV902	
S234	32699	<u>Pastatas</u>	Kauno m. sav., Kauno m., A. Jakšto g. 18	2009.02.18		
S235	35059	<u>Pastatas</u>	Kauno m. sav., Kauno m., Europos pr. 25	2010.12.28		
S236	35058	<u>Pastatas</u>	Kauno m. sav., Kauno m., Europos pr. 45	2010.12.28		
S237	27044	<u>Pastatas</u>	Kauno m. sav., Kauno m., I. Kanto g. 23	2003.03.17	S779	
S238	23701	<u>Pastatas</u>	Kauno m. sav., Kauno m., L. Sapiegos g. 10	1997.05.02	S538	
S239	35064	<u>Pastatas</u>	Kauno m. sav., Kauno m., L. Zamenhofo g. 4, 6	2010.12.29		
S240	15919	<u>Pastatas</u>	Kauno m. sav., Kauno m., Laisvės al. 53		AtV948	
S241	16583	<u>Pastatas</u>	Kauno m. sav., Kauno m., Lakūnų pl. 44	1993.07.07	S949 , IR333	
S242	1114	<u>Pastatas</u>	Kauno m. sav., Kauno m., Muitinės g. 2	1999.12.07	S563 , AtV97	
S243	25023	<u>Pastatas</u>	Kauno m. sav., Kauno m., Rotušės a. 1	1999.12.07	S562	
S244	10670	<u>Pastatas</u>	Kauno m. sav., Kauno m., T. Daugirdo g. 3A	1993.02.03	IV68	
S245	35063	<u>Pastatas</u>	Kauno m. sav., Kauno m., Vilniaus g. 21	2010.12.29		
S246	10447	<u>Pastatas</u>	Kauno m. sav., Kauno m., Vilniaus g. 27/J. Jablonskio g. 1	1993.01.28	IR114	
S247	10730	<u>Pastatas</u>	Kauno m. sav., Kauno m., Vilniaus g. 32	1993.02.04	IV128	
S248	33788	<u>Pastatas</u>	Kauno m. sav., Kauno m., Vilniaus g. 42	2010.05.07		
S249	34579	<u>Pastatas</u>	Kauno m. sav., Kauno m., Vilniaus g. 48	2010.07.28		
S250	2428	<u>Pastatas</u>	Kauno m. sav., Kauno m., Vilniaus g. 56	1992.08.18	IP1388, LA413/175	

S251	16663	<u>Pastatas</u>	Kauno m. sav., Kauno m., Vytauto pr. 49		IV906	
S252	15920	<u>Pastatas</u>	Kauno m. sav., Kauno m., Vytauto pr. 58		AtV949	
S253	15921	<u>Pastatas</u>	Kauno m. sav., Kauno m., Vytauto pr. 91		AtV950	
S254	10423	<u>Pastatas (buv. Kauno sunkiuju darbu kalėjimas)</u>	Kauno m. sav., Kauno m., A. Mickevičiaus g. 11	1993.01.27	IR90	
S255	10451	<u>Petro Kalpoko namas</u>	Kauno m. sav., Kauno m., Žemaičių 74	2001.03.13	S592 , IR118	
S256	15968	<u>Pienocentro rūmai</u>	Kauno m. sav., Kauno m., Laisvės al. 55/S. Daukanto g. 18	2004.11.17	S908 , AtV997	
S257	1124	<u>Prekybos, pramonės ir amatų rūmai</u>	Kauno m. sav., Kauno m., K. Donelaičio g. 8	2004.11.17	S909 , AtV107	
S258	26534	<u>Redutas</u>	Kauno m. sav., Kauno m., Amerikos Lietuvių g	2002.05.21	S673	
S259	26533	<u>Redutas</u>	Kauno m. sav., Kauno m., K.Baršausko g./Biržiškų g.	2002.05.21	S672	
S260	26535	<u>Reduto liekanos</u>	Kauno m. sav., Kauno m., Sparnų g/Lakūnų/Veiverių g.	2002.05.21	S674	
S261	10434	<u>Rūmai vad.Zabielių</u>	Kauno m. sav., Kauno m., Rorušės a.10	1993.01.27	S644.IR101	
S262	10445	<u>Salomėjos ir Bernardo Bučių namas</u>	Kauno m. sav., Kauno m., S. Nėries g. 7	1993.01.28	S942 , IR112	
S263	33786	<u>Sinagogos pastatas</u>	Kauno m. sav., Kauno m., Vaisių g. 30	2010.09.23		
S264	10734	<u>Sofijos Kymantaitės-Čiurlionienės namas</u>	Kauno m. sav., Kauno m., Žemaičių 10	2004.12.31	S956 , IV132	
S265	10398	<u>Stasio Šimkaus namas</u>	Kauno m. sav., Kauno m., Bitininkų g. 45	1993.01.27	S596 , IR65	
S266	16581	<u>Stepono Kolupailos namas</u>	Kauno m. sav., Kauno m., K. Grybausko g. 28	2004.12.31	S948 , IR331	
S267	842	<u>Šv. apašt. Petro ir Povilo Arkikatedra Bazilika</u>	Kauno m. sav., Kauno m., Vilniaus g. 1/M. Valančiaus g. 4	1992.05.01	S239P , AtR84	
S268	820	<u>šv. Gertrūdos bažnyčia</u>	Kauno m. sav., Kauno m., Laisvės al. 101B	1992.04.30	S241P , AtR74	
S269	31613	<u>Šv. Mikalojaus sentikių cerkvė</u>	Kauno m. sav., Kauno m., Širvintų g. 19	2007.10.24		
S270	20904	<u>Šv. Mykolo Arkangelo - Igulos bažnyčia</u>	Kauno m. sav., Kauno m., Nepriklausomybės a. 14	1995.06.12	S3 , IP2656	
S271	1148	<u>Vidurinės mokyklos pastatas</u>	Kauno m. sav., Kauno m., Skuodo g. 27	1992.05.25	AtV131	
S272	30615	<u>Viešbutis "Lietuva"</u>	Kauno m. sav., Kauno m., S. Daukanto g. 21	2005.04.18	S1019	
S273	32701	<u>Vila</u>	Kauno m. sav., Kauno m., K. Petrausko g. 23	2009.02.18		
S274	16004	<u>Vila</u>	Kauno m. sav., Kauno m., Pilies g. 12		AtV1034	
S275	10664	<u>Vlodo Lašo namas</u>	Kauno m. sav., Kauno m., Aukštaičių g. 37	2004.12.31	S950 , IV62	

P - PAMINKLAS

VS - VALSTYBĖS SAUGOMAS OBJEKTAS

R – REGISTRINIS OBJEKTAS

2.2. Kultūros paveldo vertinimas Kauno miesto gretimose teritorijose

Nagrinėjamoje greta Kauno miesto esančioje teritorijoje užfiksuoti 73 kultūros paveldo objektai, kurie gali būti reikšmingi, rengiant Kauno miesto savivaldybės teritorijos bendrąjį planą.

Teritorijoje yra vienas reikšmingiausių Lietuvoje statinių kompleksų – Raudondvario dvaro sodyba (u/k971). Objektas įregistruotas registre 2001-03-20. Teritorijos plotas – 154100 kv. m., vizualinio apsaugos pozonio plotas – 411400 kv.m. Dvaro sodybą sudaro 10 dvaro laikotarpio statinių ir parkas. Atsiradimo data – iki 1615 m. Iš pirmojo vystymosi etapo XVII a.pr.-XVII a.vid.išliko rezidenciniai rūmai, vad. Pilimi. Vėliau pilis rekonstruota, seniausi pastatai sudegė, po XVII a. antrosios pusės pastatyti pastatai dalis kurių išliko – dvi oficinios, žirgynas, oranžerija, du svirnai. Dvaro rūmuose-pilyje ryškūs renesanso architektūros bruožai, tai vienas seniausių ir originaliausių pastatų Lietuvoje. Vėlyvesniuose pastatuose vyrauja neogotikos formos.

Šiuo metu vyksta komplekso restauravimo darbai.

Gretimose Kaunui teritorijose, Nemuno ir Neries upės krantuose išsidėstę piliakalniai: Lantainių, Pakalniškių, Naujasodžio, Karmėlavos. Ribojasi su nagrinėjama teritorija – Bernatonių ir Pyplių piliakalniai. Archeologijos paveldo sancaupa yra Šilelio kaime – Akmens amžiaus stovykla, Šilelio dvarvietė, kapinynas.

Teritorijoje užfiksuoti į NKV registrą įtraukta 10 Kauno tvirtovės objektų, jų tarpe – 1, 3 fortai, Domeikavos ir Marvos fortų liekanos, slėptuvės-blindažai.

Kauno rajono kultūros paveldo objektų tvarkymo kryptys nurodytos 2009 m. patvirtinto Kauno rajono Bendrojo plano sprendiniuose.

Kauno miesto savivaldybės bendrajame plane nagrinėjamų kultūros paveldo objektų (gretimose teritorijose) sąrašas pateiktas 2 lentelėje.

2 lentelė. Kauno miesto gretimų teritorijų kultūros paveldo objektų sąrašas (2011 rugsėjo mėn. būklė)

Nr. brėžin.	Unikalus kodas	Objekto pavadinimas	Adresas	Registravimo registre data	Kt.kodai	Statusas
1	2	3	4	5	6	7
KOMPLEKSINIAI OBJEKTAI						
K1	26549	<u>Baterijos ir sandėlių kompleksas</u>	Kauno m. sav., Kauno m., S. Dariaus ir S. Girėno g. 100	2002.05.21	G312K	
K1	26550	<u>1-oji baterija</u>	Kauno m. sav., Kauno m., S. Dariaus ir S. Girėno g. 100	2002.05.21	G312K1	
K1	26551	<u>Pirmasis sandėlis</u>	Kauno m. sav., Kauno m., S. Dariaus ir S. Girėno g. 100	2002.05.21	G312K2	
K1	26552	<u>Antrasis sandėlis</u>	Kauno m. sav., Kauno m., S. Dariaus ir S. Girėno g. 100	2002.05.21	G312K3	
K1	26553	<u>Trečiasis sandėlis</u>	Kauno m. sav., Kauno m., S. Dariaus ir S. Girėno g. 100	2002.05.21	G312K4	
K1	26554	<u>Ketvirtas sandėlis</u>	Kauno m. sav., Kauno m., S. Dariaus ir S. Girėno g. 100	2002.05.21	G312K5	
K2	26555	<u>Baterijos ir sandėlio kompleksas</u>	Kauno m. sav., Kauno m., Šnašos g.	2002.05.21	G313K	
K2	26556	<u>4-oji baterija</u>	Kauno m. sav., Kauno m., Šnašos g.	2002.05.21	G313K1	
K2	26557	<u>Sandėlis</u>	Kauno m. sav., Kauno m., Šnašos g.	2002.05.21	G313K2	
K3	26558	<u>Baterijos ir sandėlio kompleksas</u>	Kauno m. sav., Kauno m., Marijampolės pl., Katilėlių takas , 40	2002.05.21	G314K	
K3	26559	<u>5-oji baterija</u>	Kauno m. sav., Kauno m., Marijampolės pl., Katilėlių takas , 40	2002.05.21	G314K1	
K3	26560	<u>Sandėlis</u>	Kauno m. sav., Kauno m., Marijampolės pl., Katilėlių takas , 40	2002.05.21	G314K2	
K4	26561	<u>Baterijos ir sandėlių kompleksas</u>	Kauno m. sav., Kauno m., Kiškių takas 22	2002.05.21	G315K	
K4	26562	<u>6-oji baterija</u>	Kauno m. sav., Kauno m., Kiškių takas 22	2002.05.21	G315K1	
K4	26563	<u>Pirmasis sandėlis</u>	Kauno m. sav., Kauno m., Kiškių takas 22	2002.05.21	G315K2	
K4	26564	<u>Antrasis sandėlis</u>	Kauno m. sav., Kauno m., Kiškių takas 22	2002.05.21	G315K3	
K5	16003	<u>Kauno klinikų statinių kompleksas</u>	Kauno m. sav., Kauno m., Eivenių g. 2	2003.12.30	G399K, AtV1033	
K5	28030	<u>Centrinis pastatas</u>	Kauno m. sav., Kauno m., Eivenių g. 2	2003.12.30	G399K1	
K5	28031	<u>Administracijos ir stomatologijos pastatas</u>	Kauno m. sav., Kauno m., Eivenių g. 2	2003.12.30	G399K2	
K5	28032	<u>Infekcinių ligų klinikos pastatas</u>	Kauno m. sav., Kauno m., Eivenių g. 2	2003.12.30	G399K3	
K5	28033	<u>Nervų ir psichinių ligų klinikos pastatas</u>	Kauno m. sav., Kauno m., Eivenių g. 2	2003.12.30	G399K4	
K5	28034	<u>Patologinio anatomikumo pastatas</u>	Kauno m. sav., Kauno m., Eivenių g. 2	2003.12.30	G399K5	
K5	28035	<u>tuneliai</u>	Kauno m. sav., Kauno m., Eivenių g. 2	2003.12.30	G399K6	
K5	28036	<u>Ūkinis pastatas</u>	Kauno m. sav., Kauno m., Eivenių g. 2	2003.12.30	G399K7	
K5	28037	<u>Kaminas</u>	Kauno m. sav., Kauno m., Eivenių g. 2	2003.12.30	G399K8	
K5	28038	<u>Sarginė ir tvora su vartais</u>	Kauno m. sav., Kauno m., Eivenių g. 2	2003.12.30	G399K9	
K6	29952	<u>Depo statinių kompleksas</u>	Kauno m. sav., Kauno m., A. Juozapavičiaus pr.	2004.12.31	G505K	
K6	29953	<u>Administracinis pastatas</u>	Kauno m. sav., Kauno m., A. Juozapavičiaus pr. 104	2004.12.31	G505K1	
K6	29954	<u>Valgyklos pastatas</u>	Kauno m. sav., Kauno m., A. Juozapavičiaus pr. 102	2004.12.31	G505K2	
K6	29958	<u>Depas</u>	Kauno m. sav., Kauno m., A. Juozapavičiaus pr. 104	2004.12.31	G505K6	
K6	29955	<u>Dirbtuvė</u>	Kauno m. sav., Kauno m., A. Juozapavičiaus pr. 104	2004.12.31	G505K3	

K6	29961	<u>Dirbtuvė</u>	Kauno m. sav., Kauno m., A. Juozapavičiaus pr. 106A	2004.12.31	G505K9	
K6	29957	<u>Elektrinė</u>	Kauno m. sav., Kauno m., A. Juozapavičiaus pr. 114A	2004.12.31	G505K5	
K6	29962	<u>Katilinės pastatas</u>	Kauno m. sav., Kauno m., A. Juozapavičiaus pr. 106A	2004.12.31	G505K10	
K6	29956	<u>Medicinos pastatas</u>	Kauno m. sav., Kauno m., A. Juozapavičiaus pr. 114D	2004.12.31	G505K4	
K6	29963	<u>Medienos džiovykla</u>	Kauno m. sav., Kauno m., A. Juozapavičiaus pr. 106A	2004.12.31	G505K11	
K6	29959	<u>Smėlio džiovykla</u>	Kauno m. sav., Kauno m., A. Juozapavičiaus pr. 104	2004.12.31	G505K7	
K6	29960	<u>Sarginė</u>	Kauno m. sav., Kauno m., A. Juozapavičiaus pr. 104	2004.12.31	G505K8	
K7	28279	<u>Pastatų kompleksas</u>	Kauno m. sav., Kauno m., Aukštaičių g.	2003.12.31	G447K	
K7	28281	<u>Administracinis pastatas</u>	Kauno m. sav., Kauno m., Aukštaičių g. 43	2003.12.31	G447K2	
K7	28280	<u>Namas</u>	Kauno m. sav., Kauno m., Aukštaičių g. 43	2003.12.31	G447K1	
K7	28283	<u>Vandens rezervuaras</u>	Kauno m. sav., Kauno m., Aukštaičių g. 43	2003.12.31	G447K4	
K7	28282	<u>Siurblinė</u>	Kauno m. sav., Kauno m., Aukštaičių g. 43	2003.12.31	G447K3	
K7	28284	<u>Valgykla</u>	Kauno m. sav., Kauno m., Aukštaičių g. 43	2003.12.31	G447K5	
K7	28285	<u>Sarginė</u>	Kauno m. sav., Kauno m., Aukštaičių g. 43	2003.12.31	G447K6	
K7	28286	<u>Ūkinis pastatas</u>	Kauno m. sav., Kauno m., Aukštaičių g. 45	2003.12.31	G447K7	
K8	30516	<u>Karo aviacijos dirbtuvių pastatų kompleksas</u>	Kauno m. sav., Kauno m., Europos pr. 21	2005.04.18	G512K	
K8	30517	<u>Administracinis pastatas</u>	Kauno m. sav., Kauno m., Europos pr. 21	2005.04.18	G512K1	
K8	30520	<u>Angaras</u>	Kauno m. sav., Kauno m., Europos pr. 21	2005.04.18	G512K4	
K8	30518	<u>Medžio dirbtuvės</u>	Kauno m. sav., Kauno m., Europos pr. 21	2005.04.18	G512K2	
K8	30519	<u>Metalo dirbtuvių fasadas</u>	Kauno m. sav., Kauno m., Europos pr. 21	2005.04.18	G512K3	
K8	30521	<u>Sarginė</u>	Kauno m. sav., Kauno m., Europos pr. 21	2005.04.18	G512K5	
K9	29486	<u>Pienocentro centrinės pieninės pastatų kompleksas</u>	Kauno m. sav., Kauno m., Kaunakiemio g.	2004.11.17	G463K	
K9	29490	<u>Administracinis pastatas</u>	Kauno m. sav., Kauno m., Kaunakiemio g. 1	2004.11.17	G463K4	
K9	29488	<u>Pieninė</u>	Kauno m. sav., Kauno m., Kaunakiemio g. 1	2004.11.17	G463K2	
K9	29489	<u>Sandėlis</u>	Kauno m. sav., Kauno m., Kaunakiemio g. 1	2004.11.17	G463K3	
K9	29491	<u>Ūkinis pastatas</u>	Kauno m. sav., Kauno m., Kaunakiemio g. 1	2004.11.17	G463K5	
K9	29492	<u>Sulčių fabrikas</u>	Kauno m. sav., Kauno m., Kaunakiemio g. 3	2004.11.17	G463K6	
K9	29487	<u>Šaldytuvo pastatas</u>	Kauno m. sav., Kauno m., Kaunakiemio g. 1	2004.11.17	G463K1	
K10	2610	<u>Alaus daryklos statinių kompleksas</u>	Kauno m. sav., Kauno m., Radvilų Dvaro g. 2	1997.10.24	G52K , IP1563, LA413/165	
K10	22709	<u>Administracinis pastatas</u>	Kauno m. sav., Kauno m., Radvilų Dvaro g. 2	1997.10.24	G52K1	
K10	22710	<u>Alaus darykla</u>	Kauno m. sav., Kauno m., Radvilų Dvaro g.	1997.10.24	G52K2	
K10	22711	<u>Sandėlis</u>	Kauno m. sav., Kauno m., Radvilų Dvaro g.	1997.10.24	G52K3	
K11	16775	<u>Aleksoto funikulieriaus statinių kompleksas</u>	Kauno m. sav., Kauno m., Amerikos Lietuvių g. 6	1993.07.12	G50KP , IV1018	
K11	22701	<u>Stotis</u>	Kauno m. sav., Kauno m., Amerikos Lietuvių g. 6	1997.09.09	G50K1P	

K11	22703	<u>Kelias su įranga</u>	Kauno m. sav., Kauno m., Amerikos Lietuvių g.	1997.09.09	G50K3P	
K11	22702	<u>Paviljonas</u>	Kauno m. sav., Kauno m., Amerikos Lietuvių g. 6	1997.09.09	G50K2P	
K12	30532	<u>Rūšių kompleksas</u>	Kauno m. sav., Kauno m., T. Daugirdo g. 1	2005.04.18	G516K	
K12	30533	<u>Pirmas rūšys</u>	Kauno m. sav., Kauno m., T. Daugirdo g. 1	2005.04.18	G516K1	
K12	30534	<u>Antras rūšys</u>	Kauno m. sav., Kauno m., T. Daugirdo g. 1	2005.04.18	G516K2	
K12	30535	<u>Trečias rūšys</u>	Kauno m. sav., Kauno m., T. Daugirdo g. 1	2005.04.18	G516K3	
K12	30536	<u>Ketvirtas rūšys</u>	Kauno m. sav., Kauno m., T. Daugirdo g. 1	2005.04.18	G516K4	
K12	30537	<u>Penktas rūšys</u>	Kauno m. sav., Kauno m., T. Daugirdo g. 1	2005.04.18	G516K5	
K12	30538	<u>Šeštas rūšys</u>	Kauno m. sav., Kauno m., T. Daugirdo g. 1	2005.04.18	G516K6	
K12	30539	<u>Septintas rūšys</u>	Kauno m. sav., Kauno m., T. Daugirdo g. 1	2005.04.18	G516K7	
K13	26569	<u>Kauno tvirtovės Linkuvos įtvirtinimo statinių kompleksas</u>	Kauno m. sav., Kauno m., Josvainių, Kėdainių	2002.05.21	G317K	
K13	26570	<u>Redutas</u>	Kauno m. sav., Kauno m., Josvainių g. 31a	2002.05.21	G317K1	
K13	26571	<u>Pirmojo reduto pirmasis sandėlis</u>	Kauno m. sav., Kauno m., Josvainių g. 31a	2002.05.21	G317K2	
K13	26572	<u>Pirmojo reduto antrasis sandėlis</u>	Kauno m. sav., Kauno m., Josvainių g. 31a	2002.05.21	G317K3	
K13	26573	<u>Pirmojo reduto trečiasis sandėlis</u>	Kauno m. sav., Kauno m., Josvainių g. 31a	2002.05.21	G317K4	
K13	26575	<u>antrasis redutas</u>	Kauno m. sav., Kauno m., Kėdainių g. 23	2002.05.21	G317K6	
K13	26576	<u>Antrojo reduto sandėlis</u>	Kauno m. sav., Kauno m., Kėdainių g. 23	2002.05.21	G317K7	
K13	26574	<u>Šaudymo lizdas</u>	Kauno m. sav., Kauno m., Josvainių g. 31a	2002.05.21	G317K5	
K14	26587	<u>Sandėlių kompleksas</u>	Kauno m. sav., Kauno m.	2002.05.21	G320K	
K14	26588	<u>Pirmasis sandėlis</u>	Kauno m. sav., Kauno m., Ašmenos II-oji 25A	2002.05.21	G320K1	
K14	26589	<u>Antrasis sandėlis</u>	Kauno m. sav., Kauno m., Ašmenos II-oji 25A	2002.05.21	G320K2	
K14	26590	<u>Trečiasis sandėlis</u>	Kauno m. sav., Kauno m., Ašmenos II-oji 25A	2002.05.21	G320K3	
K14	26591	<u>Ketvirtasis sandėlis</u>	Kauno m. sav., Kauno m., Ašmenos II-oji 25A	2002.05.21	G320K4	
K14	26592	<u>Penktasis sandėlis</u>	Kauno m. sav., Kauno m., Ašmenos II-oji 25A	2002.05.21	G320K5	
K14	26593	<u>Šeštasis sandėlis</u>	Kauno m. sav., Kauno m., Šaldytuvų g. 41A	2002.05.21	G320K6	
K14	26594	<u>Septintasis sandėlis</u>	Kauno m. sav., Kauno m., Šaldytuvų g. 41A	2002.05.21	G320K7	
K14	26595	<u>Aštuntasis sandėlis</u>	Kauno m. sav., Kauno m., Ašmenos II-oji 25A	2002.05.21	G320K8	
K15	26577	<u>Kauno tvirtovės kairiojo Nemuno kranto centrinio įtvirtinimo statinių kompleksas</u>	Kauno m. sav., Kauno m.	2002.05.21	G318K	
K15	26582	<u>Redutas</u>	Kauno m. sav., Kauno m., Sodininkų, Bitininkų	2002.05.21	G318K5	
K15	26583	<u>Reduto liekanos</u>	Kauno m. sav., Kauno m., K. Grybausko g.	2002.05.21	G318K6	
K15	26578	<u>Pirmasis sandėlis</u>	Kauno m. sav., Kauno m., J. Bakanausko g. 34a	2002.05.21	G318K1	
K15	26579	<u>Antrasis sandėlis</u>	Kauno m. sav., Kauno m., J. Bakanausko g. 34a	2002.05.21	G318K2	
K15	26580	<u>Trečiasis sandėlis</u>	Kauno m. sav., Kauno m., J. Bakanausko g. 34a	2002.05.21	G318K3	
K15	26581	<u>Slėptuvės liekanos</u>	Kauno m. sav., Kauno m., Botanikos sodas	2002.05.21	G318K4	
K16	26596	<u>Sandėlių kompleksas</u>	Kauno m. sav., Kauno m.	2002.05.21	G321K	
K16	26597	<u>Pirmasis sandėlis</u>	Kauno m. sav., Kauno m., Lakūnų pl. 15E	2002.05.21	G321K1	

K16	26598	<u>Antrasis sandėlis</u>	Kauno m. sav., Kauno m., Lakūnų pl. 15E	2002.05.21	G321K2	
K16	26599	<u>Trečiasis sandėlis</u>	Kauno m. sav., Kauno m., Lakūnų pl. 15E	2002.05.21	G321K3	
K16	26600	<u>Ketvirtasis sandėlis</u>	Kauno m. sav., Kauno m., Lakūnų pl. 15F	2002.05.21	G321K4	
K16	26601	<u>Penktasis sandėlis</u>	Kauno m. sav., Kauno m., Lakūnų pl. 15F	2002.05.21	G321K5	
K16	26602	<u>Šeštasis sandėlis</u>	Kauno m. sav., Kauno m., Lakūnų pl. 15F	2002.05.21	G321K6	
K16	26603	<u>Septintasis sandėlis</u>	Kauno m. sav., Kauno m., Lakūnų pl. 63B	2002.05.21	G321K7	
K16	26604	<u>Aštuntasis sandėlis</u>	Kauno m. sav., Kauno m., J. Bakanausko g. 99	2002.05.21	G321K8	
K17	26584	<u>Sandėlių kompleksas</u>	Kauno m. sav., Kauno m.	2002.05.21	G319K	
K17	26585	<u>Pirmasis sandėlis</u>	Kauno m. sav., Kauno m., Baterijos pl. 2	2002.05.21	G319K1	
K17	26586	<u>Antrasis sandėlis</u>	Kauno m. sav., Kauno m., Vičiūnų, Birutės	2002.05.21	G319K2	
K18	26565	<u>Sandėlių kompleksas</u>	Kauno m. sav., Kauno m., Zanavykų g.	2002.05.21	G316K	
K18	26566	<u>Pirmasis sandėlis</u>	Kauno m. sav., Kauno m., Zanavykų g. 60	2002.05.21	G316K1	
K18	26567	<u>Antrasis sandėlis</u>	Kauno m. sav., Kauno m., Zanavykų g. 64	2002.05.21	G316K2	
K18	26568	<u>Trečiasis sandėlis</u>	Kauno m. sav., Kauno m., Zanavykų g. 66a	2002.05.21	G316K3	
K19	1352	<u>Pažaislio kamaldulių vienuolyno ansamblis</u>	Kauno m. sav., Kauno m., T. Masiulio g. 31	1992.05.29	G32KP , AtR70	
K19	22329	<u>Švč. M. Marijos Apsilankymo bažnyčia</u>	Kauno m. sav., Kauno m., T. Masiulio g. 31	1996.12.23	G32K1P	
K19	22331	<u>Vienuolyno pietų namas</u>	Kauno m. sav., Kauno m.	1996.12.23	G32K3P	
K19	22330	<u>Vienuolyno šiaurės namas</u>	Kauno m. sav., Kauno m.	1996.12.23	G32K2P	
K19	22333	<u>Pietų oficina</u>	Kauno m. sav., Kauno m.	1996.12.23	G32K5P	
K19	22332	<u>Šiaurės oficina</u>	Kauno m. sav., Kauno m.	1996.12.23	G32K4P	
K19	22334	<u>Svečių namas su Šventaisiais vartais</u>	Kauno m. sav., Kauno m.	1996.12.23	G32K6P	
K19	22336	<u>Novicijaus pietų namas</u>	Kauno m. sav., Kauno m.	1996.12.23	G32K8P	
K19	22335	<u>Novicijaus šiaurės namas</u>	Kauno m. sav., Kauno m.	1996.12.23	G32K7P	
K19	22341	<u>Arklidė</u>	Kauno m. sav., Kauno m.	1996.12.23	G32K13P	
K19	22339	<u>Skalbykla</u>	Kauno m. sav., Kauno m.	1996.12.23	G32K11P	
K19	22342	<u>Didieji vartai ir alėjos tvora su dvejais vartais</u>	Kauno m. sav., Kauno m.	1996.12.23	G32K14P	
K19	25760	<u>Vartai</u>	Kauno m. sav., Kauno m.	2001.03.20	G256K16	
K19	22337	<u>Eremito namas</u>	Kauno m. sav., Kauno m.	1996.12.23	G32K9P	
K19	22346	<u>Eremo šulinys</u>	Kauno m. sav., Kauno m.	1996.12.23	G32K18P	
K19	25086	<u>Eremo tvora su vartais</u>	Kauno m. sav., Kauno m.	2000.03.21	G32K21P	
K19	25088	<u>Pietų sodo tvora su vartais</u>	Kauno m. sav., Kauno m.	2000.03.21	G32K23P	
K19	22348	<u>Kelio pietų stulpas</u>	Kauno m. sav., Kauno m.	1996.12.23	G32K20P	
K19	22347	<u>Kelio šiaurės stulpas</u>	Kauno m. sav., Kauno m.	1996.12.23	G32K19P	
K19	22340	<u>Ratinė</u>	Kauno m. sav., Kauno m.	1996.12.23	G32K12P	
K19	25087	<u>Šiaurės sodo tvora su vartais</u>	Kauno m. sav., Kauno m., T. Masiulio g.	2000.03.21	G32K22P	
K19	22345	<u>Šventoriaus pietų šulinys</u>	Kauno m. sav., Kauno m.	1996.12.23	G32K17P	

K19	22344	<u>Šventoriaus šiaurės šulinys</u>	Kauno m. sav., Kauno m.	1996.12.23	G32K16P	
K19	22343	<u>Šventoriaus tvora su vartais</u>	Kauno m. sav., Kauno m.	1996.12.23	G32K15P	
K20	27045	<u>Kauno tvirtovės vadavietės pastatų kompleksas</u>	Kauno m. sav., Kauno m., Gedimino g. 25	2003.03.17	G350K	
K20	27046	<u>Tvirtovės komendantų rūmai</u>	Kauno m. sav., Kauno m., Gedimino g. 25	2003.03.17	G350K1	
K20	27047	<u>Intendantūros pastatas</u>	Kauno m. sav., Kauno m., Gedimino g. 27/Kęstučio g. 25	2003.03.17	G350K2	
K20	27048	<u>Tvirtovės štabo pastatas</u>	Kauno m. sav., Kauno m., Kęstučio g. 27	2003.03.17	G350K3	
K20	27049	<u>Tvirtovės štabo viršininko namas</u>	Kauno m. sav., Kauno m., Gedimino g. 23/Miško 20	2002.03.17	G350K4	
K20	27050	<u>Tvirtovės žandarų valdybos pastatas su viršininko butu</u>	Kauno m. sav., Kauno m., Miško g. 22	2003.03.17	G350K5	
K20	27053	<u>Arklidė su ratine</u>	Kauno m. sav., Kauno m.	2003.03.17	G350K8	
K20	27052	<u>Arklidė su ratine</u>	Kauno m. sav., Kauno m.	2003.03.17	G350K7	
K20	27051	<u>Ūkinis pastatas</u>	Kauno m. sav., Kauno m.	2003.03.17	G350K6	
K21	1113	<u>Aukštojos Fredos dvaro sodyba</u>	Kauno m. sav., Kauno m.	2001.03.20	G256K , AtV96	
K21	25745	<u>Rūmai</u>	Kauno m. sav., Kauno m., Ž. E. Žilibero g. 6	2001.03.20	G256K1	
K21	25750	<u>Arklidė su ratine</u>	Kauno m. sav., Kauno m., Vilties g. 5	2001.03.20	G256K6	
K21	25755	<u>Cerkvė</u>	Kauno m. sav., Kauno m., Ž. E. Žilibero g. 8	2001.03.20	G256K11	
K21	25756	<u>Arklidė-tvartas</u>	Kauno m. sav., Kauno m., Ž. E. Žilibero g. 5, 7	2001.03.20	G256K12	
K21	25749	<u>Kumetynas</u>	Kauno m. sav., Kauno m., Vilties g. 3	2001.03.20	G256K5	
K21	25752	<u>Kumetynas</u>	Kauno m. sav., Kauno m., Vilties g. 4	2001.03.20	G256K8	
K21	25751	<u>Kumetynas</u>	Kauno m. sav., Kauno m., Ž. E. Žilibero g. 3	2001.03.20	G256K7	
K21	25748	<u>Namas</u>	Kauno m. sav., Kauno m., Vilties g. 1	2001.03.20	G256K4	
K21	25757	<u>Namas</u>	Kauno m. sav., Kauno m., Ž. E. Žilibero g. 12	2001.03.20	G256K13	
K21	25746	<u>Oficina</u>	Kauno m. sav., Kauno m., Ž. E. Žilibero g. 2	2001.03.20	G256K2	
K21	25747	<u>Oficina</u>	Kauno m. sav., Kauno m., Ž. E. Žilibero g. 4	2001.03.20	G256K3	
K21	25753	<u>Oranžerija</u>	Kauno m. sav., Kauno m., Vilties g. 6	2001.03.20	G256K9	
K21	25759	<u>Oranžerija</u>	Kauno m. sav., Kauno m., Ž. E. Žilibero g. 9	2001.03.20	G256K15	
K21	25754	<u>Paviljonas</u>	Kauno m. sav., Kauno m., Ž. E. Žilibero g. 11	2001.03.20	G256K10	
K21	25758	<u>Rūsų</u>	Kauno m. sav., Kauno m., Vilties g. 2	2001.03.20	G256K14	
K21	25761	<u>Parkas</u>	Kauno m. sav., Kauno m.	2001.03.20	G256K17	
K22	1147	<u>Kauno pašto stoties pastatų kompleksas</u>	Kauno m. sav., Kauno m., Rotušės a. 17, 18; 19, 20	1992.05.25	G244K , AtV130	
K22	25786	<u>Ūkinis pastatas</u>	Kauno m. sav., Kauno m., Rotušės a. 17	2001.03.13	G244K1	
K22	25788	<u>Arklidės</u>	Kauno m. sav., Kauno m., Rotušės a. 20	2001.03.13	G244K4	
K22	25787	<u>Paštas</u>	Kauno m. sav., Kauno m., Rotušės a. 18	2001.03.13	G244K2	
K22	10436	<u>Paštas</u>	Kauno m. sav., Kauno m., Rotušės a. 19	1993.01.27	G244K3 , IR103	
K23	823	<u>Benediktinių vienuolyno kompleksas</u>	Kauno m. sav., Kauno m., Benediktinių g. 6, 8,10	1996.12.23	G36K , AtR77	
K23	22361	<u>Šv. Mikalojaus bažnyčia</u>	Kauno m. sav., Kauno m., Benediktinių g. 8	1996.12.23	G36K1	

K23	22362	<u>Vienuolyno namas</u>	Kauno m. sav., Kauno m., Benediktinių g. 10	1996.12.23	G36K2	
K23	22363	<u>Klebonija</u>	Kauno m. sav., Kauno m., Benediktinių g. 6	1996.12.23	G36K3	
K23	22364	<u>Šventoriaus tvora su vartais</u>	Kauno m. sav., Kauno m., Benediktinių g.	1996.12.23	G36K4	
K24	30604	<u>veterinarijos akademijos pastatų kompleksas</u>	Kauno m. sav., Kauno m., Tilžės g. 18	2005.04.18	G534K	
K24	30605	<u>Centriniai rūmai</u>	Kauno m. sav., Kauno m., Tilžės g. 18	2005.04.18	G534K1	
K24	30608	<u>Stambių gyvulių klinika</u>	Kauno m. sav., Kauno m., Tilžės g. 18	2005.04.18	G534K4	
K24	30611	<u>Epizootologinis pastatas</u>	Kauno m. sav., Kauno m., Tilžės g. 18	2005.04.18	G534K7	
K24	30610	<u>Smulkių gyvūnų klinika</u>	Kauno m. sav., Kauno m., Tilžės g. 18	2005.04.18	G534K6	
K24	30609	<u>Mokomoji kalvė</u>	Kauno m. sav., Kauno m., Tilžės g. 18	2005.04.18	G534K5	
K24	30606	<u>pastatas, vad. anatomikumu</u>	Kauno m. sav., Kauno m., Tilžės g. 18	2005.04.18	G534K2	
K24	30607	<u>pastatas, vad. vivariumu</u>	Kauno m. sav., Kauno m., Tilžės g. 18	2005.04.18	G534K3	
K24	30612	<u>Ūkio dalies pastatas</u>	Kauno m. sav., Kauno m., Tilžės g. 18	2005.04.18	G534K8	
K25	31065	<u>Pastatų kompleksas</u>	Kauno m. sav., Kauno m., K. Donelaičio g. 7, 7A	2006.09.29		
K25	31066	<u>Soboro statytojų namas</u>	Kauno m. sav., Kauno m., K. Donelaičio g. 7	2006.09.29		
K26	1158	<u>Dominikonų vienuolyno ansamblis</u>	Kauno m. sav., Kauno m., Vilniaus g. 29, 31	1992.05.26	G35K , AtV141	
K26	22358	<u>Dievo kūno bažnyčia</u>	Kauno m. sav., Kauno m., Vilniaus g. 31	1996.12.23	G35K1	
K26	22356	<u>Vienuolyno namas</u>	Kauno m. sav., Kauno m., Kaunakiemio g. 40	1996.12.23	G34K2	
K26	22360	<u>Tvora su vartais</u>	Kauno m. sav., Kauno m., Vilniaus g. 29, 31	1996.12.23	G35K3	
K27	29871	<u>Pastatų kompleksas</u>	Kauno m. sav., Kauno m., Gimnazijos g. 3/J. Jablonskio g. 6	2004.12.31	G487K	
K27	10677	<u>Gimnazijos pastatas</u>	Kauno m. sav., Kauno m., Gimnazijos g. 3	2004.12.31	G487K1 , IV75	
K27	10408	<u>Pastatas</u>	Kauno m. sav., Kauno m., J. Jablonskio g. 6	1993.01.27	G487K2 , IR75	
K28	839	<u>Kauno pilies liekanos</u>	Kauno m. sav., Kauno m., Pilies g. 17	1992.05.01	G286KP , AtR80	
K28	26204	<u>Bastionas</u>	Kauno m. sav., Kauno m., Pilies g. 17	2002.01.23	G286K2P	
K28	10429	<u>Gynybinės sienos su bokštais liekanos</u>	Kauno m. sav., Kauno m., Pilies g. 17	1993.01.27	G286K1P , IR96	
K28	26205	<u>Gynybinis griovys</u>	Kauno m. sav., Kauno m., Pilies g. 17	2002.01.23	G286K3P	
K29	32178	<u>Kauno Žemųjų Šančių karinio miestelio šiaurinės dalies pastatų kompleksas</u>	Kauno m. sav., Kauno m., Drobės g.	2008.07.03		
K29	32190	<u>Arklidės pastatas</u>	Kauno m. sav., Kauno m., Drobės g. 39B	2008.07.03		
K29	32191	<u>Kalvės pastatas</u>	Kauno m. sav., Kauno m., Drobės g. 39E	2008.07.03		
K29	32187	<u>Kanceliarijos ir areštinės pastatas</u>	Kauno m. sav., Kauno m., Drobės g. 33	2008.07.03		
K29	32179	<u>pirmas karininkų namas</u>	Kauno m. sav., Kauno m., Drobės g. 27	2008.07.03		
K29	32180	<u>Antras karininkų namas</u>	Kauno m. sav., Kauno m., Drobės g. 27A	2008.07.03		
K29	32181	<u>Trečias karininkų namas</u>	Kauno m. sav., Kauno m., Drobės g. 29	2008.07.03		
K29	32182	<u>Ketvirtas karininkų namas</u>	Kauno m. sav., Kauno m., Drobės g. 29A	2008.07.03		
K29	32185	<u>Medicinos punkto ir ligoninės pastatas</u>	Kauno m. sav., Kauno m., Drobės g. 31	2008.07.03		

K29	32186	<u>Namas, vad. liktinių namu</u>	Kauno m. sav., Kauno m., Drobės g. 31	2008.07.03	
K29	32184	<u>Pirmų kareivinių pastatas</u>	Kauno m. sav., Kauno m., Drobės g. 31	2008.07.03	
K29	32188	<u>Antrų kareivinių pastatas</u>	Kauno m. sav., Kauno m., Drobės g. 35	2008.07.03	
K29	32189	<u>Pirties pastatas</u>	Kauno m. sav., Kauno m., Drobės g. 39	2008.07.03	
K29	32193	<u>Šovinių sandėlio pastatas</u>	Kauno m. sav., Kauno m., Drobės g. 39G	2008.07.03	
K29	32192	<u>Pontonų sandėlio pastatas</u>	Kauno m. sav., Kauno m., Drobės g. 39F, 39I	2008.07.03	
K29	32183	<u>Skalbyklos su sandėliu pastatas</u>	Kauno m. sav., Kauno m., Drobės g. 29B	2008.07.03	
K30	16773	<u>Žaliakalnio funikulierius</u>	Kauno m. sav., Kauno m., Aušros g. 6	1993.07.12	G51KP , IV1016
K30	22707	<u>Kelias</u>	Kauno m. sav., Kauno m., Aušros g.	1997.09.09	G51K3P
K30	22706	<u>Paviljonas</u>	Kauno m. sav., Kauno m., Aušros g. 6	1997.09.09	G51K2P
K30	22705	<u>Stotis</u>	Kauno m. sav., Kauno m., Aušros g. 6	1997.09.09	G51K1P
K31	22365	<u>Jėzuitų vienuolyno kompleksas</u>	Kauno m. sav., Kauno m., Rotušės a. 7, 8, 9	1996.12.23	G37K
K31	22367	<u>Vienuolyno namas</u>	Kauno m. sav., Kauno m., Rotušės a. 7	1996.12.23	G37K2
K31	22366	<u>Šv. Pranciškaus Ksavero bažnyčia</u>	Kauno m. sav., Kauno m., Rotušės a. 8	1996.12.23	G37K1
K31	22368	<u>Kolegija</u>	Kauno m. sav., Kauno m., Rotušės a. 9	1996.12.23	G37K3
K31	816	<u>namas, vad. Perkūno</u>	Kauno m. sav., Kauno m., Aleksoto g. 6	1996.12.23	G37K4 , AtR69
K32	25982	<u>Karininkų ramovės pastatų kompleksas</u>	Kauno m. sav., Kauno m., A. Mickevičiaus g./Laisvės al.	2001.11.14	G267K
K32	1137	<u>Karininkų ramovė</u>	Kauno m. sav., Kauno m., A. Mickevičiaus g. 19	1992.05.25	G267K1P , AtV120
K32	3772	<u>Namas</u>	Kauno m. sav., Kauno m., Laisvės al. 41	1992.10.26	G267K3 , IP2001, LA413/151
K32	25983	<u>Pastatas</u>	Kauno m. sav., Kauno m., Laisvės al. 21	2001.11.14	G267K2
K33	29493	<u>Pastatų kompleksas</u>	Kauno m. sav., Kauno m., Savanorių pr.	2004.11.17	G464K
K33	29497	<u>Ragučio namas</u>	Kauno m. sav., Kauno m., Savanorių pr. 9	2004.11.17	G464K4
K33	29494	<u>Rytų gamybinis pastatas</u>	Kauno m. sav., Kauno m., Savanorių pr. 7	2004.11.17	G464K1
K33	29495	<u>Vakarų gamybinis pastatas</u>	Kauno m. sav., Kauno m., Savanorių pr. 7	2004.11.17	G464K2
K33	29496	<u>Katilinė</u>	Kauno m. sav., Kauno m., Savanorių pr. 7	2004.11.17	G464K3
K34	31971	<u>Kauno Aleksoto tilto statinių kompleksas</u>	Kauno m. sav., Kauno m., Karaliaus Mindaugo pr.	2008.05.29	
K34	31972	<u>Prietiltis</u>	Kauno m. sav., Kauno m., Karaliaus Mindaugo pr.	2008.05.29	
K35	34576	<u>Kauno Arkivyskupijos kurijos pastatų kompleksas</u>	Kauno m. sav., Kauno m., Rotušės a. 14, 14A	2010.07.28	
K35	34577	<u>Arkivyskupijos kurijos pastatas</u>	Kauno m. sav., Kauno m., Rotušės a. 14A	2010.07.28	
K35	34578	<u>Žemaičių dvasinės seminarijos namas</u>	Kauno m. sav., Kauno m., Rotušės a. 14	2010.07.28	
K36	31618	<u>Kauno Ažuolyno sporto statinių kompleksas</u>	Kauno m. sav., Kauno m., Sporto g. 6; Perkūno al. 5	2007.05.24	
K36	15971	<u>sporto halė</u>	Kauno m. sav., Kauno m., Perkūno al. 5	1993.05.19	AtV1000

K36	1149	<u>kūno kultūros rūmai</u>	Kauno m. sav., Kauno m., Sporto g. 6	1992.05.25	AtV132	
K36	31619	<u>Stadionas</u>	Kauno m. sav., Kauno m.	2007.05.24		
K36	31621	<u>Stepono Dariaus ir Stasio Girėno paminklas</u>	Kauno m. sav., Kauno m., Sporto g.	2007.05.24		
K36	31620	<u>Kauno tvirtovės garažas</u>	Kauno m. sav., Kauno m.	2007.05.24		
K37	824	<u>Kauno bernardinų vienuolyno ir Šv. Jurgio Kankinio bažnyčios pastatų kompleksas</u>	Kauno m. sav., Kauno m., Papilio g. 7, 9, 9A; Rotušės g. 7, 9, 9A, Muziejaus g. 11, 11A	1994.06.30	G33K , AtR78	
K37	22349	<u>Šv. Jurgio Kankinio bažnyčia</u>	Kauno m. sav., Kauno m., Papilio g. 7	1996.12.23	G33K1	
K37	22350	<u>Kauno bernardinų vienuolynas</u>	Kauno m. sav., Kauno m., Papilio g. 9	1996.12.23	G33K2	
K37	22352	<u>Oficina</u>	Kauno m. sav., Kauno m., Papilio g. 9A	1996.12.23	G33K4	
K37	22353	<u>Svirnas</u>	Kauno m. sav., Kauno m., Rotušės a. 14B	1996.12.23	G33K5	
K37	22354	<u>Ūkinis pastatas</u>	Kauno m. sav., Kauno m., Muziejaus g. 11A	1996.12.23	G33K6	
K37	22351	<u>Vartai-varpinė</u>	Kauno m. sav., Kauno m., Rotušės a. 21	1996.12.23	G33K3	
K38	1128	<u>Šv. Kryžiaus bažnyčios ir karmelitu vienuolyno ansamblis</u>	Kauno m. sav., Kauno m., Gedimino g. 1	1996.12.23	G34K , AtV111	
K38	22355	<u>Šv. Kryžiaus bažnyčia</u>	Kauno m. sav., Kauno m., Gedimino g. 1	1996.12.23	G34K1	
K38	22359	<u>Vienuolyno namas</u>	Kauno m. sav., Kauno m., Vilniaus g. 29	1996.12.23	G35K2	
K38	22357	<u>Šventoriaus vartai</u>	Kauno m. sav., Kauno m., Gedimino g. 1	1996.12.23	G34K3	
K39	15969	<u>Kauno meno mokyklos statinių kompleksas</u>	Kauno m. sav., Kauno m., A. Mackevičiaus g. 27A	1993.05.19	G241KP , AtV998	
K39	25776	<u>Keramikos dirbtuvė</u>	Kauno m. sav., Kauno m., A. Mackevičiaus g. 27A	2001.03.13	G241K3P	
K39	25775	<u>M. K. Čiurlionio dailės galerija</u>	Kauno m. sav., Kauno m., A. Mackevičiaus g. 27	2001.03.13	G241K2P	
K39	10418	<u>Meno mokyklos rūmai</u>	Kauno m. sav., Kauno m., A. Mackevičiaus g. 27A	1993.01.27	G241K1P , IR85	
K39	25777	<u>Sarginė</u>	Kauno m. sav., Kauno m., A. Mackevičiaus g. 27	2001.03.13	G241K4P	
K39	8473	<u>Tvora</u>	Kauno m. sav., Kauno m., A. Mackevičiaus g. 27	1993.02.03	G241K5P , DV475	
K40	817	<u>Kauno miesto gynybinių įtvirtinimų liekanos</u>	Kauno m. sav., Kauno m., Laisvės al. 82; Kešučio g.	1992.04.30	G239K , AtR71	
K40	25768	<u>Malūnininko bokštas</u>	Kauno m. sav., Kauno m., Laisvės al. 82; Kešučio g.	2001.03.13	G239K1	
K40	25769	<u>Miesto sienos liekanos</u>	Kauno m. sav., Kauno m., Laisvės al. 82; Kešučio g.	2001.03.13	G239K2	
K41	15922	<u>Gyv. namų kompleksas</u>	Kauno m. sav., Kauno m., V. Putvinskio g. 52		AtV951	
K42	31614	<u>Kauno tvirtovės administracinių pastatų kompleksas</u>	Kauno m. sav., Kauno m., K. Donelaičio g. 25; Gedimino g. 41, 43	2007.10.30		
K42	31617	<u>Inžinerijos karininkų namas</u>	Kauno m. sav., Kauno m., Gedimino g. 41	2007.10.30		
K42	31616	<u>Inžinierių valdybos rūmai</u>	Kauno m. sav., Kauno m., Gedimino g. 43	2007.10.30		
K42	31615	<u>Karinio telegrafo stoties pastatas</u>	Kauno m. sav., Kauno m., K. Donelaičio g. 25	2007.10.30		
K43	822	<u>Sandėlių kompleksas</u>	Kauno m. sav., Kauno m.	2001.11.14	G266K , AtR76	

K43	25981	<u>Sandėlis</u>	Kauno m. sav., Kauno m., Muziejaus g. 8/Santakos g. 7	2001.11.14	G266K2	
K43	25980	<u>Sandėlis</u>	Kauno m. sav., Kauno m., Muziejaus g. 9/Santakos g. 9	2001.11.14	G266K1	
K44	33823	<u>Vytauto parko kompleksas</u>	Kauno m. sav., Kauno m., Perkūno al./Parodos g. ; Vaižganto g./Laisvės al.	2010.05.11		
K44	33844	<u>Vytauto parkas</u>	Kauno m. sav., Kauno m., Perkūno al./Parodos g. ; Vaižganto g./Laisvės al.	2010.05.11		
K44	33849	<u>Kasos pastatas</u>	Kauno m. sav., Kauno m., Parodos g.	2010.05.11		
K44	33847	<u>Paviljonas</u>	Kauno m. sav., Kauno m., Perkūno al. 4B	2010.05.11		
K44	33848	<u>Transformatorinė</u>	Kauno m. sav., Kauno m., Perkūno al. 4	2010.05.11		
K45	16946	<u>Kauno Vytauto Didžiojo muziejaus statinių kompleksas</u>	Kauno m. sav., Kauno m., V. Putvinskio g. 55; K. Donelaičio g. 64, Vienybės a.	1993.07.14	IV1190	
K45	1125	<u>Vytauto Didžiojo karo ir Nacionalinio M. K. Čiurlionio dailės muziejų rūmai</u>	Kauno m. sav., Kauno m., K. Donelaičio g. 64; V. Putvinskio g. 55	1992.05.25	AtV108	
K45	10404	<u>Kapas</u>	Kauno m. sav., Kauno m., K. Donelaičio g. 64	1993.01.27	IR71	
K45	25903	<u>Kariliono ir laikrodžio bokštas</u>	Kauno m. sav., Kauno m., K. Donelaičio g. 64	2001.04.03	P119	
K45	32476	<u>Galerija</u>	Kauno m. sav., Kauno m., K. Donelaičio g. 64	2008.11.27		
K45	15779	<u>Laisvės paminklas</u>	Kauno m. sav., Kauno m., K. Donelaičio g. 64	1993.05.10	DR1335	
K45	15782	<u>Maironio paminklas</u>	Kauno m. sav., Kauno m., K. Donelaičio g. 64	1993.05.10	DR1338	
K45	15784	<u>Martyno Jankaus paminklas</u>	Kauno m. sav., Kauno m., K. Donelaičio g. 64	1993.05.10	DR1340	
K45	15783	<u>Petro Vileišio paminklas</u>	Kauno m. sav., Kauno m., K. Donelaičio g. 64	1993.05.10	DR1339	
K45	32480	<u>Antano Juozapavičiaus paminklas</u>	Kauno m. sav., Kauno m., K. Donelaičio g. 64	2008.11.27		
K45	15780	<u>Jono Basanavičiaus paminklas</u>	Kauno m. sav., Kauno m., K. Donelaičio g. 64	1993.05.10	DR1336	
K45	15781	<u>Vinco Kudirkos paminklas</u>	Kauno m. sav., Kauno m., K. Donelaičio g. 64	1993.05.10	DR1337	
K45	32478	<u>Vlado Putvinskio paminklas</u>	Kauno m. sav., Kauno m., K. Donelaičio g. 64	2008.11.27		
K45	32479	<u>Povilo Lukšio paminklas</u>	Kauno m. sav., Kauno m., K. Donelaičio g. 64	2008.11.27		
K45	8438	<u>Simono Daukanto paminklas</u>	Kauno m. sav., Kauno m., K. Donelaičio g. 64	1993.02.02	DV440	
K45	7562	<u>Skulptūra "Knygnešys"</u>	Kauno m. sav., Kauno m., K. Donelaičio g. 64	1992.12.21	DR312	
K45	7563	<u>Skulptūra "Sėjėjas"</u>	Kauno m. sav., Kauno m., K. Donelaičio g. 64	1992.12.21	DR313	
K45	32477	<u>Skulptūra „Lietuvos mokykla 1864-1904 m.“</u>	Kauno m. sav., Kauno m., K. Donelaičio g. 64	2008.11.27		
K45	2130	<u>Paminklas ir kapas</u>	Kauno m. sav., Kauno m., K. Donelaičio g. 64	1992.07.08	IP1076, LA413/133	
K46	24804	<u>Keramikos dirbtuvė su technologine įranga</u>	Kauno m. sav., Kauno m.	1999.06.07	S547K	
K47	32492	<u>Kūdikių namų "Lopšelis" pastatų kompleksas</u>	Kauno m. sav., Kauno m., Lopšelio g. 10	2008.12.04		
K47	32499	<u>Kūdikių namų pastatas</u>	Kauno m. sav., Kauno m., Lopšelio g. 10			
K47	32498	<u>Pagrindinis pastatas</u>	Kauno m. sav., Kauno m., Lopšelio g. 10			
K47	32502	<u>sandėlis</u>	Kauno m. sav., Kauno m., Lopšelio g. 10			

K47	32500	<u>skalbykla</u>	Kauno m. sav., Kauno m., Lopšelio g. 10		
K47	32501	<u>ūkinis pastatas</u>	Kauno m. sav., Kauno m., Lopšelio g. 10		
K47	32503	<u>Ivažiavimo vartų sarginė</u>	Kauno m. sav., Kauno m., Lopšelio g. 10		
K48	28567	<u>Ginklavimo valdybos tyrimų laboratorijos pastatų kompleksas</u>	Kauno m. sav., Kauno m., Radvilėnų pl.	2004.03.12	G461K
K48	1150	<u>Tyrimų laboratorija</u>	Kauno m. sav., Kauno m., Radvilėnų pl. 19	1992.05.25	G461K1 , AtV133
K48	28568	<u>Sargo namas</u>	Kauno m. sav., Kauno m., Radvilėnų pl. 19a	2004.03.12	G461K2
K48	28569	<u>Ūkinis pastatas</u>	Kauno m. sav., Kauno m., Radvilėnų pl. 19	2004.03.12	G461K3
K49	33400	<u>Aleksoto malūno statinių kompleksas</u>	Kauno m. sav., Kauno m., H. ir O. Minkovskių g. 106, 114	2010.02.10	
K49	33399	<u>Aleksoto malūno administracinis pastatas</u>	Kauno m. sav., Kauno m., H. ir O. Minkovskių g. 53	2010.01.08	
K49	33409	<u>Pirmas namas</u>	Kauno m. sav., Kauno m., H. ir O. Minkovskių g. 120	2010.02.10	
K49	33410	<u>Antras namas</u>	Kauno m. sav., Kauno m., H. ir O. Minkovskių g. 114	2010.02.10	
K49	33402	<u>Pirmas sandėlis</u>	Kauno m. sav., Kauno m., H. ir O. Minkovskių g. 114	2010.02.10	
K49	33404	<u>Antras sandėlis</u>	Kauno m. sav., Kauno m., H. ir O. Minkovskių g. 114	2010.02.10	
K49	33405	<u>Trečias sandėlis</u>	Kauno m. sav., Kauno m., H. ir O. Minkovskių g. 114	2010.02.10	
K49	33406	<u>Ketvirtas sandėlis</u>	Kauno m. sav., Kauno m., H. ir O. Minkovskių g. 114	2010.02.10	
K49	33407	<u>Penktas sandėlis</u>	Kauno m. sav., Kauno m., H. ir O. Minkovskių g. 114	2010.02.10	
K49	33408	<u>Šeštas sandėlis</u>	Kauno m. sav., Kauno m., H. ir O. Minkovskių g. 114	2010.02.10	
K49	33401	<u>Malūnas</u>	Kauno m. sav., Kauno m., H. ir O. Minkovskių g. 106	2010.02.10	
K49	33411	<u>Sarginė</u>	Kauno m. sav., Kauno m., H. ir O. Minkovskių g. 114	2010.02.10	
K49	33412	<u>Pirmos tvoros fragmentas</u>	Kauno m. sav., Kauno m., H. ir O. Minkovskių g.	2010.02.10	
K49	33628	<u>Antros tvoros fragmentas</u>	Kauno m. sav., Kauno m., H. ir O. Minkovskių g.	2010.02.10	
K50	25778	<u>Prezidentūros rūmų statinių kompleksas</u>	Kauno m. sav., Kauno m., Vilniaus g. 33	2001.03.13	G242KP
K50	16588	<u>Prezidentūros rūmai</u>	Kauno m. sav., Kauno m., Vilniaus g. 33	1993.07.07	G242K1P , IR338
K50	25779	<u>Tvora su vartais</u>	Kauno m. sav., Kauno m., Vilniaus g. 33	2001.03.13	G242K2P
K51	183	<u>Marvos (Marvelės) dvaro sodyba</u>	Kauno m. sav., Kauno m., Marvelės g.	1992.03.21	IP297, LA413/155
K52	33502	<u>Kauno technologijos universiteto pastatų kompleksas</u>	Kauno m. sav., Kauno m.	2010.01.26	
K52	33542	<u>Cheminės technologijos fakulteto rūmai</u>	Kauno m. sav., Kauno m., Radvilėnų pl. 19	2010.01.26	
K52	33540	<u>Elektronikos rūmai</u>	Kauno m. sav., Kauno m., Studentų g. 50	2010.01.26	
K52	33441	<u>Statybos rūmai</u>	Kauno m. sav., Kauno m., Studentų g. 48	2010.01.26	
K53	182	<u>Linkuvos dvaro sodybos fragmentai</u>	Kauno m. sav., Kauno m., Mosėdžio g. 62	1992.03.31	IP296, LA413/1152
K53	32652	<u>Rūmai</u>	Kauno m. sav., Kauno m., Mosėdžio g. 62	2009.02.12	
K53	32656	<u>Šv. Jono Krikštytojo koplyčia</u>	Kauno m. sav., Kauno m., Mosėdžio g. 62	2009.02.12	

K53	32660	<u>Pirmas fontanas</u>	Kauno m. sav., Kauno m., Mosėdžio g. 62	2009.02.12		
K53	32661	<u>Antras fontanas</u>	Kauno m. sav., Kauno m., Mosėdžio g. 62	2009.02.12		
K53	32653	<u>Klojimo liekanos</u>	Kauno m. sav., Kauno m.	2009.02.12		
K53	32659	<u>Skulptūrinė grupė „Poilsis“</u>	Kauno m. sav., Kauno m., Mosėdžio g. 62	2009.02.12		
K53	32655	<u>Parko fragmentai</u>	Kauno m. sav., Kauno m.	2009.02.12		
K54	32915	<u>Pastatų kompleksas</u>	Kauno m. sav., Kauno m., S. Daukanto g. 15; Laisvės al. 57/S. Daukanto g. 17	2009.06.23		
K54	16545	<u>Pirmas pastatas</u>	Kauno m. sav., Kauno m., S. Daukanto g. 17/Laisvės al. 57; S. Daukanto g. 15	1993.07.03	IR295	
K54	32943	<u>Antras pastatas</u>	Kauno m. sav., Kauno m., Laisvės al. 57/S. Daukanto g. 17	2009.06.23		
K55	186	<u>Dvaro sodybos fragmentai</u>	Kauno m. sav., Kauno m., Kalvarijos g. 72	1992.03.31	IP307, LA413/1097	
K56	819	<u>Namų ir buvusios Evangelikų-liuteronų bažnyčios kompleksas</u>	Kauno m. sav., Kauno m., Muitinės g. 8,12,14/Karaliaus Mindaugo pr. 3	1992.04.30	AtR73	
K57	30529	<u>Pastatų kompleksas</u>	Kauno m. sav., Kauno m., Laisvės al./Vasario 16-osios g.	2005.04.18	G515K	
K57	30530	<u>Pietų pastatas</u>	Kauno m. sav., Kauno m., Laisvės al. 88/Vasario 16-osios g. 1	2005.04.18	G515K1	
K59	30531	<u>Šiaurės pastatas</u>	Kauno m. sav., Kauno m., Vasario 16-osios g. 3	2005.04.18	G515K2	
K58	25984	<u>Pastatų kompleksas</u>	Kauno m. sav., Kauno m., Kęstučio g.	2001.11.14	G268K	
K58	2611	<u>Pastatas</u>	Kauno m. sav., Kauno m., Kęstučio g. 70	2001.11.14	G268K1 , IP1565, LA413/153	
K58	2612	<u>Pastatas</u>	Kauno m. sav., Kauno m., Kęstučio g. 72	2001.11.14	G268K2 , IP1566, LA413/154	
K59	1166	<u>Buv. miesto dvarelis kompleksas</u>	Kauno m. sav., Kauno m., L. Zamenhofo g. 7, 9	1992.05.26	AtV149	
K60	34568	<u>Dailininko Jono Prapuolenio sodyba</u>	Kauno m. sav., Kauno m., Eivenių g. 5	2011.05.17		
K60	34569	<u>Baldų dirbtuvių-studijos pastatas</u>	Kauno m. sav., Kauno m., Eivenių g. 5	2011.05.17		
K60	16713	<u>Namas</u>	Kauno m. sav., Kauno m., Eivenių g. 5	1993.07.09	IV956	
ARCHEOLOGIJOS PAVELDO OBJEKTAI						
Kompleksiniai objektai						
A1	2978	<u>Pilies teritorijos ir senamiesčio kultūrinis sluoksniš</u>	Kauno m. sav., Kauno m.	1992.09.24	AR10	
A3	32826	<u>Vieškūnų piliakalnis su gyvenvieta</u>	Kauno m. sav., Kauno m.	2009.06.12		
A6	12253	<u>Piliakalnis, vad. Šuneliškių kalnu</u>	Kauno m. sav., Kauno m.	1993.04.08	A7P , IP2386	
A3	32827	<u>Gyvenvietė</u>	Kauno m. sav., Kauno m.	2009.06.12		
A4	23725	<u>Jiesios piliakalnis su gyvenvieta</u>	Kauno m. sav., Kauno m.	1997.05.05	A321KP	
A4	1802	<u>Piliakalnis, vad. Napoleono kalnu</u>	Kauno m. sav., Kauno m.	1992.06.09	A321K1P , AR9	
A4	23726	<u>Gyvenvietė</u>	Kauno m. sav., Kauno m.	1997.05.05	A321K2P	

A5	31241	<u>Marvelės piliakalnis su gyvenvieta</u>	Kauno m. sav., Kauno m.	2007.05.23		
A5	1803	<u>Piliakalnis, vad. Marvos kalnu</u>	Kauno m. sav., Kauno m.	1992.06.19	A322P , AR11	
A5	31242	<u>Gyvenvietė</u>	Kauno m. sav., Kauno m.	2007.05.23		
Pavieniai objektai						
A2	10680	<u>Piliakalnis</u>	Kauno m. sav., Kauno m., Jonavos g.		IV78	
A1	1804	<u>Aukštųjų Šančių piliakalnis</u>	Kauno m. sav., Kauno m.	1992.06.19	A319P , AR12	
A2	1801	<u>Eigulių piliakalnis</u>	Kauno m. sav., Kauno m.	1992.06.19	A320P , AR8	
	1805	<u>Vilijampolės, Veršvų piliakalnis</u>	Kauno m. sav., Kauno m.	1992.06.19	A323P , AR13	
A6		<u>Pažaislio dvarvietė</u>	Kauno m. sav., Kauno m.	2006.12.20		
A7		<u>Pažaislio sodybvietė</u>	Kauno m. sav., Kauno m.	2006.12.20		
A8	31047	<u>Pažaislio sodybvietė II</u>	Kauno m. sav., Kauno m.	2006.12.20		
URBANISTINĖS VIETOVĖS						
U1	16943	<u>Dariaus ir Girėno aerodromas su įrangos liekanomis</u>	Kauno m. sav., Kauno m., Veiverių g. 132; Aleksotas	1993.07.14	U8 , IV1187	
U2	26903	<u>Kauno antrasis karinis miestelis miestelis vad. Panemunės kareivinėmis</u>	Kauno m. sav., Kauno m.	2003.02.25	U39	
U3	17381	<u>Kauno Ažuolyno parkas</u>	Kauno m. sav., Kauno m.	2006.05.16		
U4	26905	<u>Kauno ketvirtasis karinis miestelis miestelis vad. Panemunės kareivinėmis</u>	Kauno m. sav., Kauno m.	2003.02.25	U41	
U5	22149	<u>Kauno miesto istorinė dalis, vad. Naujamiesčių</u>	Kauno m. sav., Kauno m.	1995.01.01	U30	
U6	22148	<u>Kauno miesto istorinė dalis, vad. Žaliakalnių</u>	Kauno m. sav., Kauno m.	1995.01.01	U31	
U7	26902	<u>Kauno pirmasis karinis miestelis, vad. Žemųjų Šančių kareivinėmis</u>	Kauno m. sav., Kauno m.	2003.02.25	U38	
U8	26904	<u>Kauno trečiasis karinis miestelis miestelis vad. Panemunės kareivinėmis</u>	Kauno m. sav., Kauno m.	2003.02.25	U40	
U9	31280	<u>Miesto istorinė dalis, vad. Kauno Žaliakalnio 1-oji</u>	Kauno m. sav., Kauno m.	2007.07.23		
U10	20171	<u>Senamiestis</u>	Kauno m. sav., Kauno m.	1993.05.31	U15 , UR2	
ĮVYKIŲ VIETOS						
Įv1	10439	<u>Akmuo</u>	Kauno m. sav., Kauno m., Radvilėnų pl.	1993.01.28	IR106	
Įv2	21547	<u>J. Dobkevičiaus žuvimo vieta</u>	Kauno m. sav., Kauno m., V. Čepinskio g. 7	1996.01.29	I3	
Įv3	10721	<u>P. Vileišio aikštė</u>	Kauno m. sav., Kauno m., Aukštaičių g.; K. Petrausko g., Aušros g.	2004.12.28	I264 , IV119	
Įv5	30118	<u>R. Kalantos žuvimo vieta</u>	Kauno m. sav., Kauno m., Laisvės al.	2005.02.28	I282	
Įv6	35770	<u>Petrašiūnų žydų žudynių vieta ir kapas</u>	Kauno m. sav., Kauno m., Jėgainės g. 12	2011.09.15		
Įv7	10717	<u>Stovyklos vieta</u>	Kauno m. sav., Kauno m., J. Bakanausko g.		IV115	
MONUMENTAI						

M1	8468	<u>Česlovo Sasnausko paminklas</u>	Kauno m. sav., Kauno m., Laisvės al. 91	1993.02.03	DV470	
M2	14985	<u>Dekoratyvinė skulptūra "Jaunystė"</u>	Kauno m. sav., Kauno m.	1993.04.22	DV4074	
M3	20028	<u>Dekoratyvinė skulptūra "Kanklininkas"</u>	Kauno m. sav., Kauno m.		DR1239	
M4	14987	<u>Dekoratyvinė skulptūra "Pavasaris"</u>	Kauno m. sav., Kauno m., Taikos pr. 51	1993.04.22	DV4076	
M5	15315	<u>Dekoratyvinė skulptūra "Perkūnas"</u>	Kauno m. sav., Kauno m., V. Čepinskio g. 5	1993.04.28	DV4380	
M6	14983	<u>Dekoratyvinė skulptūra "Sėdinti mergina"</u>	Kauno m. sav., Kauno m., Pramonės pr. 31	1993.04.22	DV4072	
M7	14984	<u>Dekoratyvinė skulptūra "Skalbėja"</u>	Kauno m. sav., Kauno m., Savanorių pr. 225	1993.04.22	DV4073	
M8	14988	<u>Dekoratyvinė skulptūra "Šventė"</u>	Kauno m. sav., Kauno m., V. Krėvės pr.	1993.04.22	DV4077	
M9	15681	<u>Dekoratyvinė skulptūra "Šviesos nešėja"</u>	Kauno m. sav., Kauno m., Gedimino g. 10	1993.05.05	DV4753	
M10	15293	<u>Dekoratyvinė skulptūra "Taika"</u>	Kauno m. sav., Kauno m., Kovo 11-osios g.	1993.04.28	DR1311	
M11	14986	<u>Dekoratyvinė skulptūra "Vaikai skaito"</u>	Kauno m. sav., Kauno m., Taikos pr. 68	1993.04.22	DV4075	
M12	8421	<u>Jono Basanavičiaus paminklas</u>	Kauno m. sav., Kauno m., Vičiūnų g.	1993.02.02	DV423	
M13	15292	<u>Jono Basanavičiaus paminklas</u>	Kauno m. sav., Kauno m., Vytauto pr. 49	1993.04.28	DR1310	
M14	15461	<u>Kipro Petrausko paminklas</u>	Kauno m. sav., Kauno m., Laisvės al. 91	1993.04.29	DV4530	
M15	15460	<u>Kompozitoriaus Juozo Gruodžio paminklas</u>	Kauno m. sav., Kauno m., Laisvės al. 91	1993.04.29	DV4529	
M16	15785	<u>LDK Vytauto paminklas</u>	Kauno m. sav., Kauno m., Laisvės al.	1993.05.10	DR1341	
M17	14749	<u>Maironio paminklas</u>	Kauno m. sav., Kauno m., Muziejaus g.	1993.04.19	DR1287	
M18	15296	<u>Memorialinis ansamblis fašizmo aukų atminimui</u>	Kauno m. sav., Kauno m., Žemaičių pl.	1993.04.28	DR1314	
M19	7596	<u>Miko Petrausko paminklas</u>	Kauno m. sav., Kauno m., Laisvės al. 91	1992.12.21	DR346	
M20	10432	<u>Paminklas</u>	Kauno m. sav., Kauno m., E. Ožeškienės g. 41	1993.01.27	IR99	
M21	8582	<u>Paminklas "Žirgeliai"</u>	Kauno m. sav., Kauno m., Žemaičių pl.	1993.02.05	DV584	
M22	8436	<u>Petro Cvirkos paminklas</u>	Kauno m. sav., Kauno m., K. Donelaičio g. 13	1993.02.02	DV438	
M23	7559	<u>Skulptūra "Vandens nešėja"</u>	Kauno m. sav., Kauno m., Aukštaičių g. 43	1992.12.21	DR309	
M24	7599	<u>Skulptūrinė grupė „Trys Karaliai“</u>	Kauno m. sav., Kauno m., V. Putvinskio g. 55	1992.12.22	DR349	
LAIDOJIMO VIETOS						
Kompleksiniai objektai						
K61	11394	<u>Kauno m. žydų senosios kapinės, vad. Žaliakalnio</u>	Kauno m. sav., Kauno m., Radvilėnų pl.	1993.03.04	L967K , IP2794	
K61	24616	<u>Žydų senosios kapinės</u>	Kauno m. sav., Kauno m.	1998.12.30	L967K1	
K61	24617	<u>D. Dolskio kapas</u>	Kauno m. sav., Kauno m.	1998.12.30	L967K2	
K61	24618	<u>J. Mesenbliumo kapas</u>	Kauno m. sav., Kauno m.	1998.12.30	L967K3	
Pavieniai objektai						
L1	21117	<u>Senosios neveikiančios kapinės</u>	Kauno m. sav., Kauno m., Vytauto pr.	1994.05.23	LA378	
L2	20574	<u>Žydų senosios kapinės</u>	Kauno m. sav., Kauno m., Vaidoto g.	1993.08.23	IP2795, LA318	
STATINIŲ KOMPLEKSAI						

K1	185	<u>Buv. dvaro sodybos fragmentai</u>	Kauno r. sav., Romainių k. (Užliedžių sen.)	1992.03.31	IP304, LA413/1153	R
K2	2430	<u>Kauno tvirtovės antrojo gynybinio žiedo statiniai</u>	Kauno r. sav., Lantainių gyv.		IP1390, LA413/1117	R
K3	30812	<u>Tado Ivanausko Obelynės sodyba</u>	Kauno r. sav., Akademijos mstl. (Akademijos sen.), Obelynės g. 8	2006.10.31		R
K3	30815	<u>Klojimas</u>	Kauno r. sav., Akademijos mstl. (Akademijos sen.), Obelynės g. 8	2006.10.31		R
K3	12158	<u>Namas</u>	Kauno r. sav., Akademijos mstl. (Akademijos sen.), Obelynės g. 8	1993.03.25	IV826	R
K3	30814	<u>Paukštidė</u>	Kauno r. sav., Akademijos mstl. (Akademijos sen.), Obelynės g. 8	2006.10.31		R
K3	30817	<u>Sodas</u>	Kauno r. sav., Akademijos mstl. (Akademijos sen.), Obelynės g. 8	2006.10.31		R
K3	30816	<u>Parkas</u>	Kauno r. sav., Akademijos mstl. (Akademijos sen.), Obelynės g. 8	2006.10.31		R
K3	30813	<u>Sodininko namas</u>	Kauno r. sav., Akademijos mstl. (Akademijos sen.), Obelynės g. 8	2006.10.31		R
K4	971	<u>Raudondvario dvaro sodyba</u>	Kauno r. sav., Raudondvario k. (Raudondvario sen.)	2001.03.20	G254K , AtR109	VS
K4	25725	<u>Rūmai</u>	Kauno r. sav., Raudondvario k. (Raudondvario sen.)	2001.03.20	G254K1	VS
K4	25735	<u>Parkas</u>	Kauno r. sav., Raudondvario k. (Raudondvario sen.)	2001.03.20	G254K11	VS
K4	25727	<u>pietų oficina</u>	Kauno r. sav., Raudondvario k. (Raudondvario sen.)	2001.03.20	G254K3	VS
K4	25733	<u>pietų svirnas</u>	Kauno r. sav., Raudondvario k. (Raudondvario sen.)	2001.03.20	G254K9	VS
K4	25731	<u>Ledainė</u>	Kauno r. sav., Raudondvario k. (Raudondvario sen.)	2001.03.20	G254K7	VS
K4	25734	<u>Tvora su vartais</u>	Kauno r. sav., Raudondvario k. (Raudondvario sen.)	2001.03.20	G254K10	VS
K4	25730	<u>Ūkvedžio namas</u>	Kauno r. sav., Raudondvario k. (Raudondvario sen.)	2001.03.20	G254K6	VS
K4	25726	<u>šiaurės oficina</u>	Kauno r. sav., Raudondvario k. (Raudondvario sen.)	2001.03.20	G254K2	VS
K4	25732	<u>šiaurės svirnas</u>	Kauno r. sav., Raudondvario k. (Raudondvario sen.)	2001.03.20	G254K8	VS
K4	25729	<u>Žirgynas</u>	Kauno r. sav., Raudondvario k. (Raudondvario sen.)	2001.03.20	G254K5	VS
STATINIAI						
S1	26356	<u>Forto liekanos</u>	Kauno r. sav., Akademijos mstl. (Akademijos sen.)	2002.03.22	S663	VS
S2	26355	<u>Forto liekanos</u>	Kauno r. sav., Domeikavos k. (Domeikavos sen.), Parko g.	2002.03.22	S662	VS
S3	30618	<u>Garliavos evangelikų liuteronų bažnyčia</u>	Kauno r. sav., Garliavos m. (Garliavos sen.), Vytauto g. 103	2005.04.18	S1022	VS
S4	32912	<u>Grafų Tiškevičių žemės valdos antras riboženklis</u>	Kauno r. sav., Didvyrių k. (Raudondvario sen.), Viktoro Beržinsko g.	2009.05.14		R
S5	32913	<u>Grafų Tiškevičių žemės valdos pirmas riboženklis</u>	Kauno r. sav., Didvyrių k. (Raudondvario sen.), Viktoro Beržinsko g.	2009.05.14		R
S6	26548	<u>Kauno tvirtovės (Jonučių forto liekanos) blindažas</u>	Kauno r. sav., Narsiečių k. (Alšėnų sen.)	2002.05.21	S687	VS
S7	26350	<u>Kauno tvirtovės 1-asis fortas</u>	Kauno r. sav., Kazliškių k. (Ringaudų sen.)	2002.03.22	S653	VS
S8	26352	<u>Kauno tvirtovės 3-asis fortas</u>	Kauno r. sav., Seniavos k. (Garliavos apylinkių sen.), Titnago 43	2002.03.22	S655	VS
S9	26547	<u>Kauno tvirtovės blindažas</u>	Kauno r. sav., Domeikavos k. (Domeikavos sen.), Sodų g.	2002.05.21	S686	VS
S10	26546	<u>Kauno tvirtovės blindažas</u>	Kauno r. sav., Karkazų k. (Garliavos apylinkių sen.)	2002.05.21	S685	VS
S11	26531	<u>Kauno tvirtovės blindažas</u>	Kauno r. sav., Teleičių k. (Garliavos apylinkių sen.)	2002.05.21	S670	VS

S12	26545	<u>Kauno tvirtovės blindžas</u>	Kauno r. sav., Žemaitkiemio k. (Domeikavos sen.)	2002.05.21	S684	VS
S13	33522	<u>Kauno tvirtovės blindazo liekanos</u>	Kauno r. sav., Vaišvydavos k. (Samylų sen.)	2010.08.19		R
S14	997	<u>Klebonija</u>	Kauno r. sav., Raudondvario k. (Raudondvario sen.)		IP1019, LA413/1147	R
S17	30651	<u>Raudondvario kelio atkarpa</u>	Kauno r. sav., Raudondvario k. (Raudondvario sen.), Nevėžio g.	2005.04.18	S1057	VS
S18	35711	<u>Rinkūnų antra geležinkelio pralaida</u>	Kauno r. sav., Rinkūnų k. (Garliavos apylinkių sen.); Linija Kaišiadorys-Kybartai 46+786 km	2011.09.15		R
S19	35710	<u>Rinkūnų pirma geležinkelio pralaida</u>	Kauno r. sav., Rinkūnų k. (Garliavos apylinkių sen.); Linijos Kaišiadorys-Kybartai 47+718 km	2011.09.15		R
S20	2337	<u>Namas</u>	Kauno r. sav., Biruliškių k. (Karmėlavos sen.)	1996.01.29	S49 , IP1295, LA413/1141	R
S21	16984	<u>Namas</u>	Kauno r. sav., Ražiškių k. (Garliavos apylinkių sen.)		IV1228	R
S22	16985	<u>Sodyba</u>	Kauno r. sav., Ringaudų k. (Ringaudų sen.)		IV1229	R
S21	1370	<u>Vartai</u>	Kauno r. sav., Karmėlavos mstl. (Karmėlavos sen.)		AtV370	R
ARCHEOLOGIJOS OBJEKTAI						
A1	5062	<u>Akmens a. stovykla</u>	Kauno r. sav., Raudondvario k. (Raudondvario sen.)		AR363	VS
A2	5063	<u>Akmens a. stovykla I</u>	Kauno r. sav., Šilelio k. (Raudondvario sen.)		AR364	VS
A3	5076	<u>Antalkių kapinynas vad. Šilelio kalva</u>	Kauno r. sav.	1997.12.31	A341 , AR377	R
A4	5075	<u>Aukštutinių Kaniūku kapinynas</u>	Kauno r. sav.	1997.12.31	A340 , AR376	R
A5	27068	<u>Bivylių dvarvietė</u>	Kauno r. sav., Bivylių k. (Užliedžių sen.)	2003.04.24	A1691	R
A6	16354	<u>Bivylių kapinynas</u>	Kauno r. sav., Bivylių k. (Užliedžių sen.)	1997.12.31	A339 , AR1698	R
A7	5053	<u>Karmėlavos piliakalnis vad. Pilimi</u>	Kauno r. sav., Karmėlavos mstl. (Karmėlavos sen.)	1997.12.31	A326 , AR354	R
A10	27576	<u>Sodybos vieta</u>	Kauno r. sav., Didvyrių k. (Raudondvario sen.)	2003.06.20	I160	R
A11	10916	<u>Sodybos vieta</u>	Kauno r. sav., Raudondvario k. (Raudondvario sen.)	2000.09.05	I90 , IV318	R
A12	22635	<u>Šilelio dvarvietė</u>	Kauno r. sav., Šilelio k. (Raudondvario sen.)	1996.12.23	A149	R
A8	5066	<u>Lentainių piliakalnis</u>	Kauno r. sav., Radikių k. (Domeikavos sen.)	1997.12.31	A324K1 , AR367	VS
A8	23727	<u>Lentainių piliakalnis su gyvenvieta</u>	Kauno r. sav., Radikių k. (Domeikavos sen.)	1997.12.31	A324K	VS
A9	33584	<u>Naujasodžio piliakalnis</u>	Kauno r. sav., Naujasodžio k. (Karmėlavos sen.)	2010.02.26		R
A9	5065	<u>Senkapis su XIV-XVI m.e.a. kp.</u>	Kauno r. sav., Šilelio k. (Raudondvario sen.)		AR366	R
LAIDOJIMO VIETOS						
L1	4400	<u>Garliavos mstl. žydų senųjų kapinių dalis</u>	Kauno r. sav., Rinkūnų k. (Garliavos apylinkių sen.)	1996.12.23	L409 , IP1904, LA413/1114	R
L2	21112	<u>I-ojo pas. karo prancūzų karių kapinės</u>	Kauno r. sav., Šilainių k. (Užliedžių sen.) (negalioja nuo 1999.01.01)		IP2731	R
L3	2162	<u>I-ojo pas. karo vokiečių kapinės</u>	Kauno r. sav., Naugardiškės k. (Garliavos apylinkių sen.)		IP1110, LA413/1116	R
L4	21111	<u>I-ojo pas. karo vokiečių karių kapinės</u>	Kauno r. sav., Juragių k. (Garliavos apylinkių sen.)		IP2725	R

L5	21110	<u>I-ojo pas. karo vokiečių karių kapinės</u>	Kauno r. sav., Stanaičių k. (Garliavos apylinkių sen.)		IP2724	R
L6	16626	<u>Kapai</u>	Kauno r. sav., Rinkūnų k. (Garliavos apylinkių sen.)		IV869	R
L7	2107	<u>Kapai ir paminklas</u>	Kauno r. sav., Garliavos m. (Garliavos sen.)		IP1053, LA413/1111	R
L8	10915	<u>L. C. Anikinio kapas</u>	Kauno r. sav., Raudondvario k. (Raudondvario sen.), M. Valančiaus g.	2005.04.18	L1651 , IV317	R
<u>ĮVYKIŲ VIETOS</u>						
Įv1	26426	<u>A. Vabalo-Gedimino žuvimo vieta</u>	Kauno r. sav., Armališkių k. (Rokų sen.) (negalioja nuo 1999.01.01)	2002.03.29	I142	R
Įv2	26427	<u>K. Veverskio-Senio žuvimo vieta</u>	Kauno r. sav., Aukštutinių Kaniūkų k. (Užliedžių sen.) (negalioja nuo 1999.01.01)	2002.03.29	I143	R
Įv3	33179	<u>Lietuvos partizanų kovos ir žūties vieta</u>	Kauno r. sav., Jonučių k. (Alšėnų sen.)	2010.05.21		R
Įv4	24807	<u>Spaustuvė</u>	Kauno r. sav., Salių k. (Domeikavos sen.)	1999.06.07	S548	VS

P - PAMINKLAS

VS - VALSTYBĖS SAUGOMAS OBJEKTAS

R – REGISTRINIS OBJEKTAS

IŠVADOS

Planuojama miesto teritorija

1. Kauno miesto savivaldybės teritorijoje vyrauja urbanistikos (10 vietovių) ir statinių (275 statiniai) bei statinių kompleksų (60 kompleksų) Nekilnojamasis kultūros paveldas. Didžiausios kultūros paveldo objektų – statinių ir statinių kompleksų sankaupos yra Senamiestyje ir Naujamiestyje. Mieste taip pat yra žymių žmonių kapų ir antkapinių paminklų sankaupos – Petrašiūnų (didžiausia sankaupa), Seniavos, Panemunės, Aukštųjų, Eigulių bei Šančių karių kapinėse. Paminklų žymėms žmonėms sankaupos yra Karo muziejaus statinių komplekse, Muzikinio teatro sodelyje.
2. Kauno miesto istorinės dalies kultūrinio kraštovaizdžio savitumą lemia unikalios gamtinės sąlygos – didžiausių upių santakos slėniai su natūraliais šlaitais ir slėniuose išsidėsčiusios Senamiesčio bei Naujamiesčio teritorijos su istoriškai susiklosčiusiu užstatymu ir dominantėmis.
3. Miesto urbanistinėje architektūrinėje raidoje atsispindi penki etapai: Lietuvos Didžiosios Kunigaikštijos, Carizmo, Nepriklausomos Lietuvos Respublikos tarpukaryje, Sovietmečio, Laikotarpis po Nepriklausomybės atkūrimo.
4. Iš LDK laikotarpio Kaune išliko seniausio Lietuvos gynybinio komplekso - Kauno pilies fragmentai.
5. Carizmo laikotarpyje miestas labai pradėjo plėstis, po 1843 m., kai tapo gubernijos centru ir buvo suplanuotas Naujamiestis. Kauno Naujamiestis – ryškiausias XIX a. vidurio miesto planavimo pavyzdys Lietuvoje. Didžiulę reikšmę Kauno miesto gyvenimui, tuo pačiu ir urbanistikai bei architektūrai, miesto plėtrai, turėjo XIX a. pab.-XX a. pr. pastatyta Kauno tvirtovė. Tuo metu išaugo didžiuliai gynybiniai statiniai – fortai, įtvirtinimai, kiti tvirtovės objektai, kurie tebėra reikšmingi miesto urbanistinei struktūrai. Kauno tvirtovė su savo statiniais yra geriausiai išlikusi tokio tipo Carinės Rusijos tvirtovė Europoje. Tvirtovės statinių ir kompleksų būklė daugumoje problematiška.
6. Tarpukaryje, Kaunui tapus Lietuvos laikinąja sostine, čia buvo pastatyti reikšmingiausi ir didžiausi Lietuvoje visuomeniniai pastatai, jų kompleksai, didžiausi ir prabangiausi gyvenamieji namai. Tuo būdu, Kaune išliko vertingiausi funkcionalizmo architektūros kompleksai ir pastatai. Kaunas – vienintelis miestas Lietuvoje, turintis tokį gausų ir unikalų tarpukario modernistinės architektūros palikimą. Kaip retas kuris Europos miestas Kaunas turi koncentruotą XX amžiaus trečiojo-ketvirtiojo dešimtmečių Bauhauzo architektūros ekspoziciją.
7. Sovietmečiu, iki 1957 m. pastatyta vertingų sovietinio neoklasicizmo pastatų ir kompleksų, nors šio laikotarpio kultūros paveldo, palyginus pvz. su Vilniumi, Kaune nėra gausu. Vėlyvesniais metais Senamiestyje, o ypač Naujamiestyje, pastatyta didelių, nederančių istorinėje terpėje pastatų, kurie tapo naujomis dominantėmis ir pakeitė Naujamiesčio, kaip miesto dalies su viena dominante – Soboru erdvinę kompoziciją.
8. Atgavus Nepriklausomybę, pradžioje statybos beveik sustojo. Vėliau po 2000 m., prasidėjus gyvenamųjų namų ir didžiųjų prekybos centrų statybos bumui, imta intensyviai skverbtis ypač į Naujamiesčio teritoriją. Tada išliko statinių, kurie pakenkė Naujamiesčio urbanistinei struktūrai ir kultūriniam kraštovaizdžiui.
9. Kauno istorinių teritorijų užstatymas neatsiejamas nuo išskirtinės gamtinės situacijos – didžiausių Lietuvos upių ir jų slėnių šlaitų. Susiformavęs unikalus kultūrinis kraštovaizdis, vietomis pažeistas netinkamo užstatymo, praveštų plačių gatvių. Sparčiai urbanizuojami šlaitai. Nors upių slėniuose esančių Senamiesčio ir Naujamiesčio teritorijos yra valstybės saugomos kultūros paveldo vietovės, su nustatytomis apsaugos zonomis, jų simbiozė su natūraliu kraštovaizdžiu mažėja, miestovaizdis praranda savo unikalumą, tuo pačiu menkėja šių kultūros paveldo vietovių kultūrinė vertė.
10. Kai kurie 2003 m. patvirtinto Kauno miesto savivaldybės teritorijos bendrojo plano sprendiniai turi neigiamą įtaką kultūros paveldo objektams (Linkuvos įtvirtinimas, Noreikiškių dvaro sodyba, IV fortas, Centrinio įtvirtinimo kairiajame Nemuno krante atkarpa prie Botanikos sodo ir kt). Didelę įtaką Naujamiesčiui turės parengto Karaliaus Mindaugo pr. ir Spaustuvininkų g. teritorijos detaliojo plano sprendinių įgyvendinimas, nes jie tiesiogiai įtakos Naujamiesčio panoramai ir siluetai.
11. Patvirtinti tik trijų kultūros paveldo vietovių (Senamiesčio, Žaliakalnio, Dariaus ir Girėno aerodromo) specialieji paveldosauginiai planai, kuriais nustatytos jų teritorijos ir apsaugos zonų ribos. Parengti, bet nepatvirtinti Naujamiesčio ir Žaliakalnio 1-ojo kultūrinio draustinio specialieji planai. Patvirtinti kai kurių savivaldybės saugomų kultūros paveldo kompleksų ir atskirų objektų specialieji planai. Labai lėtai rengiami Dariaus ir Girėno aerodromo, 6, 9 fortų, Reduto K.Baršausko g. paveldotvarkos projektai.

12. Nėra patvirtintas Senamiesčio apsaugos reglamentas, Kultūros paveldo departamente nesutariama dėl Naujamiesčio apsaugos reglamento patvirtinimo teisėtumo Kauno teritoriniame padalinyje. Savivaldybė, architektūrinė visuomenė ir gyventojai nepakankamai supažindinti su Senamiesčio ir Naujamiesčio reglamentų nuostatomis.
13. Archeologijos paveldo objektų – piliakalnių būklė – problematiška, jie apaugę savaiminiais želdiniais, slenka šlaitai, nepakanka informacijos apie objektus, nesutvarkyti priėjimai.
14. Pagal dabartinį Nekilnojamojų kultūros paveldo apsaugos įstatymą, nesant patvirtintų specialiųjų planų, nėra galimybių formuoti Kauno tvirtovės objektų – fortų, įtvirtinimų, baterijų, karinių sandėlių kompleksų sklypus, tai užkerta kelią jų panaudojimui.
15. Kauno mieste yra teritorijų ir objektų, kurie turėtų būti įtraukti į NKV registrą, nustatant jų saugojimo lygmenį ir vertingąsias savybes.
16. Kauno miesto bendrajame plane (patv. 2003 m.) numatytų sprendinių ir nuostatų realizavimas bei bendrojo plano nekilnojamojo kultūros paveldo sprendinių įgyvendinimo finansavimas išanalizuotas Kauno miesto savivaldybės teritorijos bendrojo plano iki 2013 m. sprendinių įgyvendinimo stebėsenos (monitoringo) ataskaitoje už 2003-2009 metus (UAB „URBANISTIKA“, 2010 m.).

Gretima miestui Kauno rajono teritorija

1. Greta miesto planuojamos teritorijos esančios kultūros vertybės turi tiesioginę reikšmę miesto Bendrojo plano sprendiniams, nes jų teritorijos ir apsaugos zonos užima didelius plotus. Be to, tai tiesiogiais miestu susiję turistinių maršrutų objektai.
2. Galimos miesto plėtros teritorijoje vyrauja statinių kompleksų, Kauno tvirtovės statinių ir archeologinis nekilnojamas kultūros paveldas.
3. Patvirtintas vieno objekto – Pakalniškių piliakalnio su gyvenviete specialusis paveldotvarkos planas.

SVARBIAUSIA LITERATŪRA IR ŠALTINIAI:

1. Miškinis A. Urbanistinė raida//Kauno architektūra.V. Mokslas, 1991, p. 7-33.
2. Kviklys B. Mūsų Lietuva. T. 2. – V.: Mintis, 1991.
3. Lietuvos architektūros istorija / T.I. – V.: Mokslas, 1987.
4. Lietuvos architektūros istorija / T.II – V.: Mokslo ir enciklopedijų leidykla, 1994.
5. Lietuvos architektūros istorija / T.III – V.: Savastis, 2000.
6. Kauno m. generalinis planas iki 2000 m.Mokslinė techninė ataskaita / LSAMTI (darbo vad. V.Stauskas). Kaunas, 1983.
7. Kauno miesto savivaldybės teritorijos bendrasis planas (Patvirtintas Kauno miesto tarybos 2003-05-29 sprendimu T-242). I tomas (Miesto struktūra), VII tomas (Pagrindiniai teiginiai).
8. Kauno miesto savivaldybės teritorijos bendrojo plano pakeitimas 2006.
9. Aukštybinių pastatų išdėstymo Kauno miesto savivaldybės teritorijoje specialusis planas. SI „Kauno planas“. 2006.
10. Kauno miesto istorinės dalies, vad. Naujamiesčiu – LR Nekilnojamosios kultūros vertybės, reg. Nr. U30 apsaugos reglamentas. T I. Tekstinė dalis. Kaunas, 2006. Parengė N.Steponaitytė.
11. Bučas J, Steponaitytė N., Kauno miesto urbanistikos vertybių ir urbanistikos paminklinių vertybių ir urbanistikos paminklinių vertybių registracijos dokumentų paketas: Metodiniai moksliniai tyrimai / J.Bučo ind. įmonė „Kraštovarką“ 1995.
12. Miškinis A, Steponaitytė N., Kauno kultūros paveldo tyrimai ir principinių siūlymų paveldo vertybėms tvarkyti parengimas. Mokslinė techninė ataskaita. Kaunas, ASI, 1996.
13. Lukšionytė-Tolvaišienė N.Gubernijos laikotarpis Kauno architektūroje.-Kaunas, 2001.
14. Kauno Senamiesčio pagrindinis dosje. KPC, 1996.
15. Kauno Naujamiesčio pagrindinis dosje. KPC, 1999.
16. Kauno Senamiesčio NKP apsaugos specialusis planas. AB „Lietuvos paminklai“. 2010.
17. Didžiųjų prekybos centrų išdėstymo Kauno mieste specialusis planas. 2007
18. Kauno miesto dviračių takų specialusis planas.2010.
- 19.Kauno pilies liekanų NKPA specialusis planas. 2008.
- 20.Steponaitytė N. Kraštovaizdžio pritaikymas ir pertvarkymas, statant Kauno tvirtovę „Urbanistika ir architektūra“, 2006, T.XXX, Nr.4. Vilnius.
- 21.Steponaitytė N.Kauno tvirtovės įtaka miesto plėtrai„Urbanistika ir architektūra“, T.XXVII, Nr. 2. Vilnius.